

**МИНОБРНАУКИ РОССИИ**  
ФЕДЕРАЛЬНОЕ ГОСУДАРСТВЕННОЕ БЮДЖЕТНОЕ ОБРАЗОВАТЕЛЬНОЕ УЧРЕЖДЕНИЕ  
ВЫСШЕГО ОБРАЗОВАНИЯ  
**«БЕЛГОРОДСКИЙ ГОСУДАРСТВЕННЫЙ  
ТЕХНОЛОГИЧЕСКИЙ УНИВЕРСИТЕТ им. В.Г. ШУХОВА»**  
(БГТУ им. В.Г. Шухова)

УТВЕРЖДАЮ  
Директор института  
В.А. Уваров  
« 09 » \_\_\_\_\_ 2016 г.



**РАБОЧАЯ ПРОГРАММА**  
дисциплины (модуля)

**«Управление городскими территориями»**

направление подготовки (специальность):

**07.03.04 Градостроительство**

Направленность программы (профиль, специализация):

**07.03.04-01 Градостроительное проектирование**

Квалификация

бакалавр

Форма обучения

Очная

**Институт: Архитектурно-строительный**

**Кафедра: Городского кадастра и инженерных изысканий**

Белгород – 2016

Рабочая программа составлена на основании требований:

- Федерального государственного образовательного стандарта высшего образования по направлению подготовки 07.03.04 – Градостроительство (уровень бакалавриата) утвержденного приказом Минобрнауки России от 09.02.2016 № 94, введенного в действие в 2016 году.
- плана учебного процесса БГТУ им. В.Г. Шухова, введенного в действие в 2016 году.

Составитель (составители): доцент  (Е.П. Даниленко)

Рабочая программа согласована с выпускающей кафедрой

Архитектуры и градостроительства


Заведующий кафедрой: канд. архитектуры, проф.  (М.В. Перькова)

« 16 » сентября 2016г.

Рабочая программа обсуждена на заседании кафедры

Городского кадастра и инженерных изысканий

« 15 » сентября 2016 г., протокол № 2

Заведующий кафедрой: к.т.н., проф.  (А.С. Черныш)

Рабочая программа одобрена методической комиссией института

« 29 » 09 2016 г., протокол № 2

Председатель: канд. техн. наук, доц.  (А.Ю. Феоктистов)

## 1. ПЛАНИРУЕМЫЕ РЕЗУЛЬТАТЫ ОБУЧЕНИЯ ПО ДИСЦИПЛИНЕ

Формируемые компетенции			Требования к результатам обучения
№	Код компетенции	Компетенция	
Общекультурные			
1	ОПК-3	Способностью осуществлять поиск, хранение, обработку и анализ информации из различных источников и баз данных, представлять ее в требуемом формате с использованием информационных, компьютерных и сетевых технологий	В результате освоения дисциплины обучающийся должен <b>Знать:</b> основы земельно-имущественных отношений, градостроительные регламенты, виды использования земель и объектов недвижимости в населённых пунктах <b>Уметь:</b> работать с информационными справочно-правовыми системами <b>Владеть:</b> навыками поиска информации в базах и банках данных и правовых документов

## 2. МЕСТО ДИСЦИПЛИНЫ В СТРУКТУРЕ ОБРАЗОВАТЕЛЬНОЙ ПРОГРАММЫ

Содержание дисциплины основывается и является логическим продолжением следующих дисциплин:

№	Наименование дисциплины (модуля)
1	История архитектуры и градостроительства
2	Информационные системы обеспечения градостроительной деятельности

Содержание дисциплины служит основой для изучения следующих дисциплин:

№	Наименование дисциплины (модуля)
1	Территориальное планирование
2	Визуально-ландшафтный анализ

## 3. ОБЪЕМ ДИСЦИПЛИНЫ

Общая трудоемкость дисциплины составляет 5 зач. единицы, 180 часов.

Вид учебной работы	Всего часов	Семестр № 7	Семестр № 8
Общая трудоемкость дисциплины, час	180	80	100
<b>Контактная работа (аудиторные занятия), в т.ч.:</b>	68	34	34
лекции	34	17	17
лабораторные	-		
практические	34	17	17
<b>Самостоятельная работа студентов, в том числе:</b>	112	46	66
Курсовой проект	-	-	-
Курсовая работа	-	-	-
Расчетно-графическое задания	26	-	26
Индивидуальное домашнее задание	-	-	-
<i>Другие виды самостоятельной работы</i>	86	46	40
Форма промежуточная аттестация (зачет, экзамен)	Зачет, экзамен	Зачет	Экзамен

#### 4. СОДЕРЖАНИЕ ДИСЦИПЛИНЫ

##### 4.1 Наименование тем, их содержание и объем

##### Курс 4 Семестр 7

№ п/п	Наименование раздела (краткое содержание)	Объем на тематический раздел по видам учебной нагрузки, час			
		Лекции	Практические занятия	Лабораторные занятия	Самостоятельная работа
<b>1. Предмет и задачи изучаемого курса</b>					
	1. Роль, значение и задачи дисциплины «Управление городскими территориями». Связь дисциплины с другими науками. 2. Структура и содержание курса дисциплины «Управление городскими территориями». 3. Основные термины, понятия и определения.	2	2		6
<b>2. Принципы и задачи управления землями города</b>					
	1. Управление как процесс. Цели управления городскими территориями. 2. Субъекты и объекты управления на территории города. 3. Режимные и режимобразующие объекты. 4. Основные научные методы в исследовании процесса управления. Нормативный, балансовый и	6	6		12

	статистический методы. Экономические и организационно-распорядительные методы. 5. Принципы, задачи и функции управления городскими территориями.				
<b>3. Муниципальные органы управления территорией муниципального образования.</b>					
	1. Организационно-управленческая структура муниципалитета и его структурных подразделений, участвующих в управлении городскими территориями. 2. Органы кадастрового и технического учета. 3. Органы регистрации прав на недвижимое имущество, особенности регистрации.	4	4		14
<b>4. Роль земельных ресурсов в формировании городского бюджета.</b>					
	1. Особенности использования городских земель. 2. Функциональное зонирование территории города. 3. Виды прав и формы собственности земель в городе. 4. Налогообложение городских земель. Кадастровая стоимость земельных участков.	5	5		14
	<b>ВСЕГО</b>	<b>17</b>	<b>17</b>	<b>-</b>	<b>46</b>

#### Курс 4 Семестр 8

№ п/п	Наименование раздела (краткое содержание)	Объем на тематический раздел по видам учебной нагрузки, час			
		Лекции	Практические занятия	Лабораторные занятия	Самостоятельная работа
<b>5. Формы управления городскими земельными ресурсами</b>					
	1. Управление земельными ресурсами в контексте Российского законодательства. Полномочия органов государственной власти и местного самоуправления в области земельных отношений. 2. Порядок формирования земельных участков из муниципальных земель. Предоставление земельных участков для целей, связанных со строительством не связанных со строительством. 3. Операции и сделки с земельными участками. Регулирование сделок с земельными ресурсами города.	5	5		18
<b>6. Земельный рынок города.</b>					
	1. Особенность земли как товара. Факторы, определяющие спрос на земельные участки. 2. Механизм функционирования земельного	4	4		16

	рынка. Основные функции земельного рынка. Свойства земельного рынка. 3. Основные признаки сегментации земельного рынка. 4. Факторы, влияющие на использование городских территорий. Роль ценового, правового и функционального зонирования в использовании земель.				
<b>7. Автоматизированные информационные системы в управлении городскими территориями.</b>					
	1. Понятие информационной системы управления территорией. Цели, задачи и необходимость информационного обеспечения системы управления городской территорией. 2. Виды информации, используемой в процессе управления территорией города. 3. Требования к земельно-кадастровой информации. 4. Общая характеристика информационных систем, используемых в процессе управления городской территорией. 5. АИС ГКН и ИСОГД. Их назначение, структура и взаимодействие.	4	4	-	16
<b>8. Современные методы управления городскими территориями.</b>					
	1. Особенности современной политики управления городскими территориями. 2. Классификация основных проблем, связанных с вопросами управления территориями города. 3. Анализ результатов управленческого решения. Эффективность управленческих решений. 4. Зарубежный опыт в области управления городскими территориями.	4	4	-	16
	<b>ВСЕГО</b>	<b>17</b>	<b>17</b>	<b>-</b>	<b>66</b>

#### 4.2. Содержание практических (семинарских) занятий

№ п/п	Наименование раздела дисциплины	Тема практического (семинарского) занятия	К-во часов	К-во часов СРС
<b>Семестр № 7</b>				
1	Предмет и задачи изучаемого курса	Структура территории населённого пункта как объекта государственного и муниципального управления.	2	5
2	Принципы и задачи управления землями города	Принципы, задачи и функции управления городскими территориями.	6	8
3	Муниципальные органы управления территорией муниципального образования.	Муниципальные органы управления земельной собственностью и недвижимостью. Структура муниципальной собственности. Виды прав и формы собственности городских	4	12

		земель. Особенности правового положения городских земель.		
4	Роль земельных ресурсов в формировании городского бюджета.	Виды использования земель в городе. Бюджет муниципального образования. Доходы и расходы муниципального бюджета. Налогообложение городских земель. Ставки земельного налога в муниципальных образованиях.	5	12
Итого:			17	37
Семестр № 8				
5	Формы управления городскими земельными ресурсами	Полномочия органов государственной власти и местного самоуправления в области земельных и имущественных отношений. Порядок формирования земельных участков из муниципальных земель. Предоставление земельных участков для целей, связанных со строительством и не связанных со строительством.	5	15
6	Земельный рынок города.	Операции и сделки с земельными участками. Регулирование сделок с земельными ресурсами города. Земельный рынок в городе. Мониторинг городского земельного рынка, анализ земельного рынка и рынка городской недвижимости. Сегментация городского рынка недвижимости.	4	14
7	Автоматизированные информационные системы в управлении городскими территориями.	Автоматизированные городские информационные системы в управлении городскими территориями. АИС ГКН. Публичная кадастровая карта. ИСОГД. Градостроительные планы земельных участков. Карта градостроительного зонирования.	4	14
8	Современные методы управления городскими территориями.	Современные проблемы города - экологические, демографические, экономические. Планирование и прогнозирование. Методы управления городскими территориями. Расчет эффективности управления городской территорией.	4	14
ИТОГО:			17	57
ВСЕГО:			34	131

#### 4.3. Содержание лабораторных занятий

*Не предусмотрены*

## **5. ФОНД ОЦЕНОЧНЫХ СРЕДСТВ ДЛЯ ПРОВЕДЕНИЯ ТЕКУЩЕГО КОНТРОЛЯ УСПЕВАЕМОСТИ, ПРОМЕЖУТОЧНОЙ АТТЕСТАЦИИ ПО ИТОГАМ ОСВОЕНИЯ ДИСЦИПЛИНЫ**

### **5.1. Перечень контрольных вопросов (типовых заданий)**

№ п/п	Наименование раздела дисциплины	Содержание вопросов (типовых заданий)
1	Предмет и задачи изучаемого курса	<ol style="list-style-type: none"><li>1. Дайте понятие категории земель «земли населенных пунктов» в соответствии с Земельным Кодексом РФ.</li><li>2. Что такое «городские земли»? Какие территории в них включаются?</li><li>3. Каковы основные цели государственного и муниципального управления городскими территориями?</li><li>4. Назовите основные задачи изучения дисциплины «Управление городскими территориями».</li><li>5. Какие дисциплины курса обучения являются необходимыми и предшествующими изучению дисциплины «Управление городскими территориями»?</li><li>6. Какие основные вопросы включают в себя разделы дисциплины «Управление городскими территориями»?</li></ol>
2	Принципы и задачи управления землями города	<ol style="list-style-type: none"><li>1. Дайте определение муниципальной собственности. Каков состав муниципальной собственности?</li><li>2. Какие способы формирования собственности городского муниципального образования Вы знаете?</li><li>3. Назовите объекты управления на городских территориях.</li><li>4. Перечислите основные цели управления городскими землями.</li><li>5. Какие органы являются субъектами управления городской территорией?</li><li>6. Какими полномочиями наделяются исполнительно-распорядительные органы местного самоуправления?</li><li>7. Перечислите формы и виды собственности на земельные участки.</li><li>8. Назовите все возможные виды прав на земельные участки в городе.</li></ol>
3	Муниципальные органы управления территорией муниципального образования.	<ol style="list-style-type: none"><li>1. Перечислите основные группы вопросов, решаемых органами местного самоуправления в городе.</li><li>2. Назовите основные структурные подразделения муниципалитета.</li><li>3. Какие функции реализуются отраслевыми структурными подразделениями муниципалитета?</li><li>4. Какова ведомственная принадлежность органов, осуществляющих на территории города государственный кадастровый учёт объектов недвижимости и регистрацию прав на недвижимое имущество?</li><li>5. В отношении каких городских земель муниципалитет реализует права распоряжения и управления?</li></ol>



4	Роль земельных ресурсов в формировании городского бюджета.	<ol style="list-style-type: none"> <li>1. В чём заключается регулирующая роль муниципалитета при совершении операций и сделок с земельными участками?</li> <li>2. Какими нормативно-правовыми актами устанавливается размер платы за пользование земельными участками в городе?</li> <li>3. Какие земельные платежи являются основными источниками доходов муниципального бюджета?</li> <li>4. Какими нормативно-правовыми актами регулируется возможность залога (ипотеки) земельных участков в городе?</li> <li>5. Каковы особенности продажи заложенных земельных участков, на которые обращено взыскание?</li> </ol>
5	Формы управления городскими земельными ресурсами	<ol style="list-style-type: none"> <li>1. Какие вопросы земельно-имущественных отношений в городе регулируются нормативно-правовыми актами органов местного самоуправления?</li> <li>2. Какие мероприятия реализуются на территории города при формировании и регулировании земельных отношений?</li> <li>3. Перечислите полномочия органов местного самоуправления в области земельных отношений.</li> <li>4. Назовите способы формирования земельных участков на территории города в соответствии с Земельным кодексом РФ.</li> <li>5. Какие ограничения оборотоспособности земельного участка Вы знаете?</li> </ol>
6	Земельный рынок города.	<ol style="list-style-type: none"> <li>1. Что означает термин «Нормирование земель»?</li> <li>2. Перечислите участников земельного рынка.</li> <li>3. Назовите виды сделок с земельными участками.</li> <li>4. Назовите основные факторы, влияющие на спрос земельных участков в городе.</li> <li>5. Признаки сегментации земельного рынка.</li> <li>6. Государственное регулирование сделок с землёй.</li> <li>7. Перечислите Функции земельного рынка.</li> </ol>
7	Автоматизированные информационные системы в управлении городскими территориями.	<ol style="list-style-type: none"> <li>1. Дайте определение автоматизированной информационной системы.</li> <li>2. Какие основные методы сбора информации для целей управления земельными ресурсами города Вы знаете?</li> <li>3. Какими мероприятиями создается Единое информационное пространство?</li> <li>4. Что собой представляет ИСОГД?</li> <li>5. Какие сведения содержит автоматизированная система ГКН?</li> <li>6. Как взаимодействуют между собой ИСОГД и ГКН?</li> <li>7. Какова цель разработки Генерального плана города?</li> <li>8. На какие основные функциональные зоны подразделяется территория города согласно требованиям государственных стандартов?</li> <li>9. Какие основные требования предъявляются к качеству земельно-кадастровой информации?</li> <li>10. Для чего предназначена производственная территория?</li> <li>11. Что включает в себя ландшафтно-рекреационная территория города?</li> </ol>

		<p>12. В каком случае объекты включают в зону внутреннего транспорта?</p> <p>13. Какие объекты запрещены к размещению в санитарно-защитной зоне?</p> <p>14. Как следует определять минимальную площадь озеленения в зависимости от ширины зоны? В каких единицах определяется озеленение территорий в зависимости от их площади?</p> <p>15. Как следует проектировать улично-дорожную сеть?</p> <p>16. Где следует обязательно размещать санитарно-защитные зоны?</p>
8	Современные методы управления городскими территориями.	<p>1. Какие объекты представляют собой стационарные источники загрязнения атмосферного воздуха городов?</p> <p>2. Перечислите мероприятия по улучшению экологических условий жизни города.</p> <p>3. Назовите основные этапы принятия решения по управлению земельными ресурсами города.</p> <p>4. Назовите основные направления имущественной политики субъектов РФ и муниципалитетов.</p> <p>5. Перечислите организационно-распорядительные методы управления государственной (муниципальной) собственностью.</p> <p>6. В каких сферах проявляется эффективность системы управления земельными ресурсами?</p> <p>7. В чём проявляется эффект системы управления городскими территориями?</p> <p>8. Перечислите особенности управления земельными ресурсами в зарубежных странах.</p>

## **5.2. Перечень тем курсовых проектов, курсовых работ, их краткое содержание и объем**

*Не предусмотрены.*

## **5.3. Перечень индивидуальных домашних заданий, расчетно-графических заданий**

Расчётно-графическое задание: «Выбор вариантов использования объекта капитального строительства в городе».

Предложить не менее 2-х вариантов наиболее оптимального и эффективного использования здания муниципальной собственности, которое не эксплуатируется либо используется неэффективно.

Выбранные варианты использования объектов недвижимости обосновать социальным и экономическим эффектом, которые будут получены муниципалитетом и населением в результате принятия управленческого решения о новом виде использования объекта недвижимости.

## **5.4. Перечень контрольных работ**

*Не предусмотрены.*

## **6. ОСНОВНАЯ И ДОПОЛНИТЕЛЬНАЯ ЛИТЕРАТУРА**

## **6.1. Перечень основной литературы**

1. Боголюбов, С. А. Все о земельных отношениях: Учебно-практич. пособие. / С. А. Боголюбов. - М.: Проспект. - 2010.
2. Даниленко, Е. П. Управление городскими территориями: Учебное пособие. / Е. П. Даниленко. - Белгород: Изд-во БГТУ. - 2015.
3. Кухтин, П. В. Управление земельными ресурсами: Учебное пособие. / П. В. Кухтин, А. А. Левов, В. Ю. Морозов, А. В. Руднев, О. С. Семкина, Н. В. Хованова. - СПб.: Питер. - 2006.
4. Управление городским хозяйством и модернизация жилищно-коммунальной инфраструктуры: Учебник. / Ред. Грабовой П. Г. М.: Изд-во «Просветитель». - 2013.

## **6.2. Перечень дополнительной литературы**

1. Градостроительный кадастр с основами геодезии: Учеб. для вузов: Спец. «Архитектура»/ Е.В. Золотова, Р.Н. Скогорева. – М.: «Архитектура - С», 2009. – 175 с.
2. Ершов В.А. Все о земельных отношениях: кадастровый учет, право собственности, купля - продажа, аренда, налоги, ответственность, 2009 г.
3. Литовченко В.А., Наназашвили И.Х. Кадастр и оценка земельной собственности, 2007 г.
4. Мурзинцев, П. П. Инженерное управление территориями (использование ГИС MapInfo в зонировании городов): учеб.-метод. пособие / П. П. Мурзинцев, А. П. Чахлова. - Новосибирск: СГГА, 2008. - 105 с.
5. Система муниципального управления: Учебник для ВУЗов. / под ред. Зотова В. Б. - СПб.: Питер, 2005. - 493 с.
6. Троценко, Е. С. Управление городскими территориями: конспект лекций. / Е. С. Троценко. – Новосибирск: Издательство ФГБОУ ВПО «СГГА», 2011 г. – 54 с.

## **6.3. Перечень интернет ресурсов**

1. Официальный сайт Правительства РФ: <http://government.ru/>
2. Официальный сайт Министерства экономического развития РФ: <http://economy.gov.ru/mines/main>
3. Официальные сайты Органов исполнительной власти субъектов РФ.
4. Официальный сайт Федеральной службы государственной регистрации, кадастра и картографии: <https://rosreestr.ru/site/>.

## **7. МАТЕРИАЛЬНО-ТЕХНИЧЕСКОЕ И ИНФОРМАЦИОННОЕ ОБЕСПЕЧЕНИЕ**

Для материально-технического обеспечения дисциплины «Управление городскими территориями» используются: Аудитории с мультимедийными установками и экранами для проведения презентаций, чтения лекций, проведения семинарских занятий.

В процессе обучения используются презентации, схемы и таблицы, картографический материал, инструкции, указания, нормативные документы, необходимые для работы; электронные пособия, раздаточный материал для выполнения курсовой работы.

Производится работа со справочной правовой системой Консультант Плюс (выход в Интернет).

## 8. УТВЕРЖДЕНИЕ РАБОЧЕЙ ПРОГРАММЫ

Рабочая программа без изменений утверждена на 2017 /2018 учебный год.

Протокол № 16 заседания кафедры от « 16 » 06 \_\_\_\_\_ 2014 г.

Заведующий кафедрой \_\_\_\_\_



подпись, ФИО

А.С.Черныш

Директор института \_\_\_\_\_




В.А.Уваров

## 8. УТВЕРЖДЕНИЕ РАБОЧЕЙ ПРОГРАММЫ

Утверждение рабочей программы без изменений  
Рабочая программа без изменений утверждена на 20~~18~~20~~19~~ учебный год.  
Протокол № 13 заседания кафедры от «29» 05 20~~18~~.

Заведующий кафедрой  А.С. Черныш  
подпись, ФИО


Директор института  В.В. Перцев  
подпись, ФИО

## 8. УТВЕРЖДЕНИЕ РАБОЧЕЙ ПРОГРАММЫ

Утверждение рабочей программы без изменений  
Рабочая программа без изменений утверждена на 2019/2020 учебный  
год.

Протокол № 10 заседания кафедры от «3» июня 2019 г.

Заведующий кафедрой  А.С. Черныш  
подпись, ФИО

Директор института  В.В. Перцев  
подпись, ФИО

## 8. УТВЕРЖДЕНИЕ РАБОЧЕЙ ПРОГРАММЫ

Утверждение рабочей программы без изменений  
Рабочая программа без изменений утверждена на 2020/2021 учебный  
год.

Протокол № 9 заседания кафедры от «6» мая 2020 г.

Заведующий кафедрой  А.С. Черныш  
подпись, ФИО

Директор института  В.В. Перцев  
подпись, ФИО




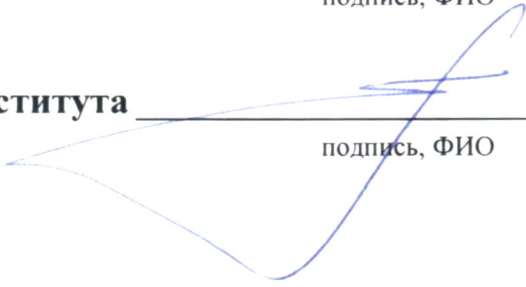
## 8. УТВЕРЖДЕНИЕ РАБОЧЕЙ ПРОГРАММЫ

Утверждение рабочей программы без изменений.

Рабочая программа без изменений утверждена на 2021/2022 учебный год.

Протокол № 10 заседания кафедры от «14» мая 2021 г.

Заведующий кафедрой  А.С. Черныш  
подпись, ФИО

Директор института  В.В. Перцев  
подпись, ФИО

# ПРИЛОЖЕНИЯ

## Приложение №1.

### Методические указания для обучающегося по освоению дисциплины «Управление городскими территориями».

Курс «Управление городскими территориями» представляет собой неотъемлемую составную часть подготовки студентов по специальности «Градостроительное проектирование».

Целью изучения курса «Управление городскими территориями» является исследование основ, принципов, методов и систем управления городскими территориями, формирование профессиональных знаний и практических навыков бакалавров в области управления на территории городского поселения, необходимых при выполнении ими будущих должностных функций.

Изучение дисциплины предполагает решение ряда сложных задач, что дает возможность студентам:

- сформировать представление об основах управления городскими территориями;
- изучить основные принципы и методы управления;
- выявить особенности управления;
- исследовать вопросы экономической оценки городских земель;
- овладеть вопросами в области бюджетного устройства РФ;
- изучить современные методы управления городскими землями.

Занятия проводятся в виде лекций и практических занятий. Большое значение для изучения курса имеет самостоятельная работа студентов.

Формы контроля знаний студентов предполагают текущий и итоговый контроль. Текущий контроль знаний проводится в форме систематических опросов, периодического тестирования, решений задач и проведения письменных работ. Формой итогового контроля является экзамен.

Распределение материала дисциплины по темам и требования к ее освоению содержатся в Рабочей программе дисциплины, которая определяет содержание и особенности изучения курса.

Особое внимание уделяется обзору градостроительного, земельного, бюджетного, налогового кодексов.

Итоговый контроль осуществляется в форме зачёта в седьмом семестре (тестирование) и в форме экзамена по билетам в восьмом семестре.

Самостоятельная работа студентов направлена на решение следующих задач:

- ознакомление с земельным и градостроительным законодательством;
- изучение норм и правил использования земельных участков;
- овладение основами землепользования;
- изучение современных технологий управления земельными ресурсами;
- ознакомление с методикой мониторинга земель;
- изучение порядка предоставления и изъятия земельных участков;
- овладение навыками работы с государственными информационными ресурсами;

- знакомство с методами инвентаризации земель;
- навыками составления аналитических справок и обзоров, документов.

Для решения указанных задач студентам предлагаются к прочтению и содержательному анализу нормативно-правовая документация в области управления земельными ресурсами и объектами недвижимости.

Задачей студентов на семинарских занятиях является не повторение лекционного курса, в котором освещаются основные положения и наиболее спорные вопросы, а более широкое и глубокое изучение темы с использованием дополнительных источников.

Практические (семинарские) занятия нацелены на закрепление теории по дисциплине путем ознакомления с принципами, законами и методами управления земельными ресурсами.

При оценивании результатов освоения дисциплины (текущей и промежуточной аттестации) может применяться форма тестирования, как промежуточных знаний, так и итоговых.

Итоговое испытание представлено зачетом в седьмом семестре, который может проводиться тестового испытания, и экзаменом в восьмом семестре по билетам в письменной форме.