

МИНОБРНАУКИ РОССИИ
ФЕДЕРАЛЬНОЕ ГОСУДАРСТВЕННОЕ БЮДЖЕТНОЕ ОБРАЗОВАТЕЛЬНОЕ УЧРЕЖДЕНИЕ
ВЫСШЕГО ОБРАЗОВАНИЯ
**«БЕЛГОРОДСКИЙ ГОСУДАРСТВЕННЫЙ
ТЕХНОЛОГИЧЕСКИЙ УНИВЕРСИТЕТ им. В.Г.ШУХОВА»**
(БГТУ им. В.Г. Шухова)

УТВЕРЖДАЮ
Директор института

И.А. Новиков
« 10 » 05 2021 г.



ПРОГРАММА ПРАКТИКИ

Учебная изыскательская практика

Направление подготовки (специальность):

08.03.01 Строительство

Направленность программы (профиль, специализация):

Автомобильные дороги и аэродромы

Квалификация

бакалавр

Форма обучения

очная


Институт: Транспортно-технологический

Кафедра: Автомобильные и железные дороги

Белгород – 2021

Рабочая программа практики составлена на основании требований:


- Приказ Минобрнауки России от 31.05.2017 №481 (ред. от 08.02.2021) "Об утверждении федерального государственного образовательного стандарта высшего образования - бакалавриат по направлению подготовки 08.03.01 «Строительство» (Зарегистрировано в Минюсте России 23.06.2017 N 47139) (с изм. и доп., вступ. в силу с 01.09.2021)
- плана учебного процесса БГТУ им. В.Г. Шухова по специальности 08.03.01 «Строительство» (квалификация (степень) «Специалист»), специализация «Строительство» для профиля «Автомобильные дороги и аэродромы», введенного в действие в 2021 году.

Составители: канд. техн. наук, доцент _____  (Е.А. Лукаш)
(ученая степень и звание, подпись) (инициалы, фамилия)

канд. техн. наук, доцент _____ (Н.Н. Оноприенко)

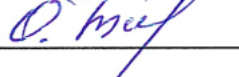
Рабочая программа обсуждена на заседании кафедры «**Автомобильные и железные дороги**»

« 17 » мая 2021 г. протокол № 10

Заведующий кафедрой: канд. техн. наук, доцент _____  (Е.А. Яковлев)
(ученая степень и звание, подпись) (инициалы, фамилия)

Рабочая программа одобрена методической комиссией института

« 20 » мая 2021 г. протокол № 9

Председатель канд. техн. наук, доцент _____  (Т.Н. Орехова)
(ученая степень и звание, подпись) (инициалы, фамилия)

1. Вид практики учебная

2. Тип практики изыскательская

3. Формы проведения практики непрерывно

4. Планируемые результаты обучения при прохождении практики

Категория (группа) компетенций	Код и наименование компетенции	Код и наименование индикатора достижения компетенции	Наименование показателя оценивания результата обучения при прохождении практики
Профессиональные	ПК-1 способность организовывать и проводить работы по инженерным изысканиям в сфере строительства автомобильных дорог и объектов транспортного назначения	ПК - 1.1 Выбирает нормативно-методические документы, регламентирующие проведение инженерных изысканий автомобильной дороги	Знать: нормативные документы, регламентирующие проведение инженерных изысканий автомобильной дороги, в том числе с использованием беспилотных авиационных систем Уметь: осуществлять выбор нормативных документов, регламентирующих проведение инженерных изысканий автомобильной дороги, в том числе с использованием беспилотных авиационных систем Владеть: навыками выбора нормативных документов, регламентирующих проведение инженерных изысканий автомобильной дороги, в том числе с использованием беспилотных авиационных систем
		ПК - 1.2 Выбирает и систематизирует информацию о районе строительства (реконструкции) автомобильной дороги	Знать: перечень и требования к результатам систематизации информации о районе строительства (реконструкции) автомобильной дороги Уметь: осуществлять выбор и систематизацию информации о районе строительства (реконструкции) автомобильной дороги Владеть: навыками выбора и систематизации информации о районе строительства (реконструкции) автомобильной дороги
		ПК - 1.3 Выбирает способ выполнения инженерно-геодезических	Знать: способы выполнения инженерно-геодезических изысканий для строительства (реконструкции)

		<p>изысканий для строительства (реконструкции) автомобильной дороги</p>	<p>автомобильной дороги, в том числе с использованием беспилотных авиационных систем</p> <p>Уметь: осуществлять выбор способа выполнения инженерно-геодезических изысканий для строительства (реконструкции) автомобильной дороги, в том числе с использованием беспилотных авиационных систем</p> <p>Владеть: навыками выбора способа выполнения инженерно-геодезических изысканий для строительства (реконструкции) автомобильной дороги, в том числе с использованием беспилотных авиационных систем</p>
		<p>ПК - 1.4 Выполняет базовые измерения инженерно-геодезических изысканий для строительства (реконструкции) автомобильной дороги</p>	<p>Знать: виды базовых измерений инженерно-геодезических изысканий для строительства (реконструкции) автомобильной дороги</p> <p>Уметь: выполнять базовые измерения инженерно-геодезических изысканий для строительства (реконструкции) автомобильной дороги</p> <p>Владеть: навыками выполнения базовых измерений инженерно-геодезических изысканий для строительства (реконструкции) автомобильной дороги</p>

5. Место практики в структуре образовательной программы

1. Компетенция ПК-1 Способность организовывать и проводить работы по инженерным изысканиям в сфере строительства автомобильных дорог и объектов транспортного назначения.

Данная компетенция формируется следующими дисциплинами:

Стадия	Наименование дисциплины
1	Учебная изыскательская практика
2	Геодезия и геоинформатика в дорожной отрасли
3	Инженерная гидрология

6. Объем практики

Общая трудоемкость практики составляет 4 зачетных единицы, 144 часа. Общая продолжительность практики (2 нед. 4 дн.) недели: геодезические (2 недели) и геологические (4 дн.) изыскания.

7. Содержание практики

№ п/п	Разделы (этапы) практики	Виды работы, на практике включая самостоятельную работу студентов
	1. Геодезические изыскания	
1.1	<u>Подготовительный этап</u>	ознакомительные лекции
		мероприятия по сбору
		инструктаж по технике безопасности, проверка знаний ПТБ
		получение приборов и необходимого оборудования; поверки приборов, компарирование ленты, рулетки.
		Подготовительное занятие - принцип работы с геодезическими приборами (нивелир, теодолит).
1.2	<u>Экспериментальный этап</u>	Рекогносцировка местности (площадки проведения практических работ)
		Топографическая (тахеометрическая) съемка на теодолитно-нивелирном обосновании с элементами съемки ситуации, в том числе способами теодолитной съемки и с использованием беспилотных авиационных систем: а) подготовка приборов к работе; б) создание планово-высотного обоснования; в) съемка ситуации и рельефа; г) вычислительная обработка и составление топографического плана.
		Нивелирование трассы: а) рекогносцировка, разбивка пикетажа и главных точек закруглений, вынос пикетов на кривую, съемка полосы вдоль трассы; б) нивелирование трассы; в) вычислительная обработка и составление профиля.
		Решение инженерно-технических задач, наиболее часто встречающихся при инженерно-геодезических изысканиях (определение расстояния до недоступной точки, определение высоты, крена сооружения и т.д.).
		Вертикальная планировка площадки.
1.3	<u>Обработка и анализ полученной информации</u>	Камеральная обработка полученных измерений, анализ.
1.4	<u>Подготовка отчета по практике</u>	Пояснительная записка, оформление и сдача отчета по практике.

		Ознакомление с новейшими геодезическими приборами. Сдача приборов. Зачет.
	2. Геологические изыскания	
2.1	<u>Подготовительный этап</u>	Ознакомительные лекции
		Мероприятия по сбору
		Инструктаж по технике безопасности
2.2	<u>Экспериментальный этап</u>	Экскурсионный маршрут по долине р. Везёлка. Геоморфология
		Бурение скважин, отбор образцов из скважин и обнажений
		Обработка проб в лаборатории
		Экскурсионный маршрут по стройплощадкам г. Белгорода
2.3	<u>Обработка и анализ полученной информации</u>	Камеральные работы и анализ (обработка и систематизация фактического и теоретического материала)
2.4.	<u>Подготовка отчета по практике</u>	Пояснительная записка, оформление и сдача отчета по практике.

8. Формы отчетности по практике

Отчетность по практике включает: оформление и защиту отчета. Отчетность по изыскательской практике состоит из двух разделов (геодезические и геологические изыскания). Отчет выполняется группой студентов. Поиск и подбор материала осуществляется в течение всего срока прохождения практики. Отчет о практике должен содержать сведения о местах проведения практики, описание теоретических знаний, полученных в процессе прохождения практики, а также дополнительные сведения, полученные в ходе самостоятельного изучения вопросов, возникающих в процессе прохождения практики

Отчет по геодезическому разделу практики должен содержать:

Титульный лист установленного образца.

Содержание – где отражается перечень вопросов, содержащихся в отчете.

Введение – где отражаются цели и задачи геодезического раздела практики.

Основная часть – где приводятся побригадные ответы на поставленные в практике цели и вопросы, входящие в программу учебной изыскательской практики. Основная часть включает в себя развернутое рассмотрение и практическое применение всех вопросов, поставленных руководителями практик от кафедры.

Заключение - содержит основные выводы и результаты проделанной работы.

Библиографический список – при прохождении практики и при подготовке отчета необходимо использовать научно-теоретические источники (учебники, учебные пособия, Интернет-сайты и т.п.), которые рекомендуют преподаватели по изучаемым дисциплинам.

Приложения – где представляются изученные и рассмотренные формы отчетности, а также бланки, рисунки и графики.

Отчет по **геологическому разделу** должен содержать краткое описание геологических условий района практики, опытно-полевых работ (разведка), описание обнажений и отбор проб, современных геологических процессов, наблюдаемых на практике, выводы. Отчет может быть иллюстрирован рисунками, схемами, таблицами, фотоснимками, которые вставляются в текст.

Требования к оформлению отчета по практике.

Отчет составляется бригадой студентов, состоящей не более чем из 10 человек, (геологический раздел) и должен иметь структуру:

Титульный лист установленного образца.

Содержание – где отражается перечень вопросов, содержащихся в отчете.

Введение – где отражаются цели и задачи геологического раздела практики.

Основная часть.

1. Общая геология района практики

1.1. Геоморфология района (геоморфологические особенности района)

1.2. Геологическое строение района

1.3. Гидрогеологические условия района

2. Опытно-полевые работы (разведка)

2.1. Бурение скважин и отбор проб

2.2. Описание обнажений и отбор проб

2.3. Обработка проб

3. Современные геологические процессы

4. Особенности строительства зданий и сооружений в зависимости от геологических условий

Заключение

Библиографический список

Приложения – где представляются изученные и рассмотренные формы отчетности, в т.ч. также бланки, таблицы, рисунки, графики и т.п.

Общие требования к составлению отчетов по разделам геодезических и геологических изысканий.

При написании отчета по практике необходимо соблюдать правила оформления, которые представлены ниже.

Отчет по практике оформляется на листах формата А4. Содержание излагается грамотно, четко и логически последовательно. Работа выполняется от руки или машинописным способом.

Все страницы нумеруются, начиная с титульного листа (номер страницы на нем не проставляется), арабскими цифрами. Отчет должен иметь сквозную нумерацию страниц (титульная страница в нумерации не учитывается) и включать содержание сразу после титульного листа.

Каждый раздел отчета начинается с новой страницы. Заголовки структурных элементов печатают прописными буквами и располагают по центру страницы. Точки в конце заголовков не ставятся, заголовки не подчеркиваются. Переносы слов во всех заголовках не допускаются.

Текстовая часть отчета должна сопровождаться необходимым количеством грамотно выполненных эскизов, схем и чертежей (в масштабе) с указанием размеров, а также графиков и фотографий.

Нумерация рисунков (также как и таблиц) допускается сквозная по всему отчету, так и отдельно по разделам. Ссылки на литературу можно оформлять одним из двух способов:

- 1) в квадратных скобках, с указанием номера источника в списке;
- 2) подстрочные ссылки, которые располагаются внизу страницы под чертой и включают в себя: фамилию автора, название книги, наименование издательства, год выпуска и количество страниц.

При оформлении страниц отчета, соблюдать следующие требования: шрифт TimesNewRoman 14pt; интервал – 1,5; абзацный отступ 1,25 см.; поля: слева 30 мм., справа 10 мм., сверху и снизу 20 мм.

Отчет должен быть аккуратно оформлен и скреплен.

Защита отчета по результатам прохождения практики проводится в последние два календарных дня практики. Отчет защищается по вопросам путем письменных ответов или собеседования.

По итогам защиты руководители практики от БГТУ им. В. Г. Шухова выставляют дифференцированный зачет («отлично», «хорошо», «удовлетворительно») с соответствующей записью в зачетной книжке. Зачет по учебной изыскательской практике приравнивается к зачетам по теоретическому обучению и учитывается при подведении итогов общей успеваемости студентов. К отчетам прилагается отзыв руководителя практики.

Контрольные вопросы для проведения текущей аттестации по изыскательской практике в части разделов геодезических и геологических изысканий:

№ п/п	Вопрос
Геодезический раздел практики	
1.	Дайте определение следующим величинам: высота точки земной поверхности, превышение, горизонтальное проложение; иллюстрируйте ответ чертежом.
2.	Дан численный масштаб 1:2000. Переведите его на поименованную форму записи.
3.	Какой примерный комплект вы должны иметь для измерения длин линий местности лентой (рулеткой)?
4.	Опишите порядок измерения длин линий лентой (рулеткой).
5.	Компарирование мерного прибора. С какой целью оно производится?
6.	Измерение длин нитяным дальномером: геометрическая схема, коэффициент дальномера.
7.	Методика измерения углов наклона линий местности, используемые приборы.
8.	Теодолит. Его основные части и их назначение.
9.	Основные оси теодолита. Какие требования предъявляются к взаимному положению этих осей?
10.	Изложите порядок выполнения операций по приведению теодолита в рабочее положение.
11.	Какова последовательность работы на станции при измерении горизонтальных углов способом полного приема?
12.	В чем заключается контроль правильности измерения горизонтального угла полным

	приемом?
13.	Что называется местом нуля (М0) вертикального круга и как его определяют?
14.	Что такое юстировка? Назовите юстировочные винты и их применение.
15.	Нивелирование как вид геодезических измерений. Виды нивелирования.
16.	Какой вид геодезических измерений понимается под термином «геометрическое нивелирование»?
17.	Метод нивелирования «из середины». Суть метода, порядок действия по определению превышения между точками.
18.	Нивелир; его основные части и их назначение. Типы нивелиров.
19.	Опишите порядок работы на станции хода технического нивелирования. Контроль наблюдений.
20.	Покажите на чертеже «горизонт прибора» (нивелира). Дайте порядок его вычисления и контроля.
21.	Тригонометрическое нивелирование: принципиальная схема и основные формулы.
22.	Виды планово-высотных съемочных геодезических сетей.
23.	Что такое «привязка» планово-высотного хода и как она выполняется?
24.	Работа на станции при тахеометрической съемке. Результаты каких измерений дают возможность определить плановое положение реечных точек, а какие – высотное?
25.	Какими способами можно определить отметки (высоты) точек теодолитного хода?
26.	Координатная привязка к пунктам государственной геодезической сети, в том числе с использованием беспилотных авиационных систем.
27.	В чем заключается обработка журнала тахеометрической съемки? В какой последовательности по обработанным полевым измерениям составляется топографический план?
28.	Рисовка горизонталей. Метод интерполяции.
29.	Что называется осью трассы линейного сооружения и из каких элементов она состоит?
30.	По каким формулам вычисляют проектные (красные) отметки профиля, рабочие отметки?
31.	Какие точки профиля называются точками «нулевых работ»?
32.	Что понимается под термином «разбивочные работы» и какие способы подготовки разбивочных данных вы знаете? Формулы обратной геодезической задачи.
33.	Как строится на местности проектный горизонтальный угол?
34.	Построение точки с заданной проектной отметкой. Изобразить схему построения.
35.	Как построить на местности линию с проектным уклоном с помощью нивелира и теодолита?
36.	Назовите способы плановой разбивки сооружений и области их преимущественного применения.
37.	Изобразите на схеме передачу отметки на высокую часть сооружения. Формула вычисления отметки.
38.	Как выполняется выверка установки колонны в вертикальное положение теодолитом?
39.	В чем сущность метода «бокового нивелирования» и для каких целей он применяется?
40.	Какие способы передачи осей на монтажные горизонты вы знаете и в чем их сущность?
41.	Определение отметки колонны методом тригонометрического нивелирования.
42.	Способы нивелирования головок колонн методом геометрического нивелирования.

Геологический раздел практики

1. Виды горных пород. Магматические, метаморфические, осадочные горные породы.
2. Типы и разновидности грунтов.
3. Современные геологические процессы (неблагоприятные процессы, факторы их вызывающие, прогноз их развития).
4. Выветривание.
5. Аллювиальные, делювиальные, пролювиальные, элювиальные, эоловые, морские, меловые, отложения.

6. Осыпи и оползни. Проявления процессов.
7. Геоморфология (тип и форма рельефа, строение речных террас).
8. Геоморфологические элементы рельефа.
9. Геологическое строение (стратиграфические комплексы, происхождение, возраст, состав пород, условия их залегания).
10. Фильтрация, инфильтрация. Гидравлический градиент. Коэффициент фильтрации.
11. Верховодка, водоносные системы.
12. Гидрогеологические условия (водоносные горизонты, уровень грунтовых вод, вмещающие породы, водоупоры).
13. Лёссы, лёссовидные суглинки.
14. Техногенные грунты.
15. Методы геологических изысканий. Опытные-полевые работы.
16. Буровые работы и отбор проб.
17. Геологическая колонка.
18. Физические характеристики грунтов.
19. Наименование песчаных и глинистых грунтов, в том числе визуальное.
20. Геологические процессы (оврагообразование).
21. Геологические процессы эрозия поверхности.
22. Геологические процессы. Карстовые и суффузионные явления
23. Геологические процессы. Линейная эрозия, водная эрозия поверхности.
24. Особенности строительства в различных геологических условиях (плато, пойма, склоны).
25. Виды фундаментов, встречающихся на практике.

9. Фонд оценочных средств для проведения промежуточной аттестации обучающихся по практике

9.1. Реализация компетенций

1. Компетенция ПК-1. Способность организовывать и проводить работы по инженерным изысканиям в сфере строительства автомобильных дорог и объектов транспортного назначения

Наименование индикатора достижения компетенции	Используемые средства оценивания
ПК - 1.1 Выбирает нормативно-методические документы, регламентирующие проведение инженерных изысканий автомобильной дороги	дифференцированный зачет, собеседование
ПК - 1.2 Выбирает и систематизирует информацию о районе строительства (реконструкции) автомобильной дороги	дифференцированный зачет, собеседование
ПК - 1.3 Выбирает способ выполнения инженерно-геодезических изысканий для строительства (реконструкции) автомобильной дороги	дифференцированный зачет, собеседование
ПК - 1.4 Выполняет базовые измерения инженерно-геодезических изысканий для строительства (реконструкции) автомобильной дороги	дифференцированный зачет, собеседование

9.2. Типовые контрольные задания для промежуточной аттестации

Перечень контрольных вопросов (типовых заданий)

для дифференцированного зачета

Промежуточная аттестация по ознакомительной практике проходит в форме защиты отчета (зачет с оценкой).

Для успешного выполнения программы практики студент должен посетить организационное собрание перед началом практики, выполнять все указания руководителей практики от предприятия и университета, соблюдать правила техники безопасности и внутреннего распорядка предприятия и вуза, не допускать фактов нарушения трудовой дисциплины. Работа по составлению отчета должна вестись ритмично в соответствии с установленными для этого сроками.

№ п/п	Наименование раздела дисциплины	Содержание вопросов (типовых заданий)
1. Геодезические изыскания		
1	Подготовительный этап	Ознакомительные лекции. Мероприятия по сбору. Инструктаж по технике безопасности, проверка знаний ПТБ. Получение приборов и необходимого оборудования; поверки приборов, компарирование ленты, рулетки. Подготовительное занятие - принцип работы с геодезическими приборами (нивелир, теодолит).
2	Экспериментальный этап	Рекогносцировка местности (площадки проведения практических работ) Топографическая (тахеометрическая) съемка на

		<p>теодолитно-нивелирном обосновании с элементами съемки ситуации, в том числе способами теодолитной съемки и с использованием беспилотных авиационных систем:</p> <p>а) подготовка приборов к работе;</p> <p>б) создание планово-высотного обоснования;</p> <p>в) съемка ситуации и рельефа;</p> <p>г) вычислительная обработка и составление топографического плана.</p> <p>Нивелирование трассы:</p> <p>а) рекогносцировка, разбивка пикетажа и главных точек закруглений, вынос пикетов на кривую, съемка полосы вдоль трассы;</p> <p>б) нивелирование трассы;</p> <p>в) вычислительная обработка и составление профиля.</p> <p>Решение инженерно-технических задач, наиболее часто встречающихся при инженерно-геодезических изысканиях (определение расстояния до недоступной точки, определение высоты, крена сооружения и т.д.).</p> <p>Вертикальная планировка площадки.</p>
3	Обработка и анализ полученной информации	Камеральная обработка полученных измерений, анализ.
	Подготовка отчета по практике	<p>Пояснительная записка, оформление и сдача отчета по практике.</p> <p>Ознакомление с новейшими геодезическими приборами.</p> <p>Сдача приборов. Зачет.</p>
2. Геологические изыскания		
	Подготовительный этап	<p>Правила безопасности при проведении полевых работ</p> <p>Особенности геологического строения района практики: история, развитие, современное состояние</p>
	Экспериментальный этап	<p>Геоморфология района практики (тип и форма рельефа, строение речных террас).</p> <p>Возраст и происхождение грунтов в зависимости от геоморфологии</p> <p>Геоморфологические элементы рельефа</p> <p>Характеристика грунтов на различных элементах рельефа.</p> <p>Геологическое строение (стратиграфические комплексы, происхождение, возраст, состав пород, условия их залегания).</p> <p>Современные геологические процессы (неблагоприятные процессы, факторы их вызывающие, прогноз их развития).</p> <p>Гранит – состав.</p> <p>Как образовалась глина.</p> <p>Верхний слой мела – название</p> <p>Особенности строительства в различных геологических условиях (плато, пойма, склоны).</p> <p>Комплекты оборудования для отбора проб</p> <p>Оборудование, приборы для опытно-полевых и лабораторных работ, применяемых при инженерно-геологических изысканиях.</p> <p>Способы бурения скважин и отбора образцов</p>

<p>Обработка и анализ полученной информации</p>	<p>Вращательно-ручной способ Используемые буровые инструменты Буровой комплект Грунтонос Определение разновидности глинистого грунта по раскатыванию образца Визуальная оценка консистенции глинистого грунта Полевые признаки консистенции Скважина Абсолютная отметка устья Возраст породы Глубина подошвы, мощность и отметку подошвы слоя Уровень воды Определение естественной плотности грунта Полевые признаки влажности Определение весовой влажности грунта Определение влажности грунта на пределах раскатывания и текучести Определение гранулометрического состава песчаного грунта ситовым методом Определение плотности грунта Определение производных и классификационных физических характеристик грунтов Особенности современных геологических процессов Влияние геологических условий на строительство зданий и сооружений</p>
<p>Подготовка отчета по практике</p>	<p>Общая геология района практики: геоморфологические особенности района Геологическое строение Гидрогеологические условия Опытно-полевые работы (разведка): бурение скважин и отбор проб, описание обнажений и отбор проб, обработка проб Современные геологические процессы Особенности строительства зданий и сооружений в зависимости от геологических условий Правила безопасности при проведении полевых работ</p>

9.3. Описание критериев оценивания компетенций и шкалы оценивания

Промежуточный контроль по окончании практики производится в форме защиты отчета по практике руководителю практики от университета в виде устного доклада о результатах прохождения практики.

Оценка по итогам прохождения практики и защиты отчета проставляется в ведомость в виде дифференцированного зачета.

При промежуточной аттестации в форме дифференцированного зачета, используется следующая шкала оценивания: 2 – неудовлетворительно, 3 – удовлетворительно, 4 – хорошо, 5 – отлично.

Критериями оценивания достижений показателей являются:

Наименование показателя оценивания результата обучения по дисциплине	Критерий оценивания
Знания	Знание нормативных документов, регламентирующих проведение инженерных изысканий автомобильной дороги, в том числе с использованием беспилотных авиационных систем
	Знание перечня и требования к результатам систематизация информации о районе строительства (реконструкции) автомобильной дороги
	Знание способов выполнения инженерно-геодезических изысканий для строительства (реконструкции) автомобильной дороги, в том числе с использованием беспилотных авиационных систем
	Знание видов базовых измерений инженерно-геодезических изысканий для строительства (реконструкции) автомобильной дороги
Умения	Осуществлять выбор нормативных документов, регламентирующих проведение инженерных изысканий автомобильной дороги, в том числе с использованием беспилотных авиационных систем
	Осуществлять выбор и систематизацию информации о районе строительства (реконструкции) автомобильной дороги
	Осуществлять выбор способа выполнения инженерно-геодезических изысканий для строительства (реконструкции) автомобильной дороги, в том числе с использованием беспилотных авиационных систем
	Выполнять базовые измерения инженерно-геодезических изысканий для строительства (реконструкции) автомобильной дороги
Навыки	Владеть навыками выбора нормативных документов, регламентирующих проведение инженерных изысканий автомобильной дороги, в том числе с использованием беспилотных авиационных систем
	Владеть навыками выбора и систематизации информации о районе строительства (реконструкции) автомобильной дороги
	Владеть навыками выбора способа выполнения инженерно-геодезических изысканий для строительства (реконструкции) автомобильной дороги, в том числе с использованием беспилотных авиационных систем
	Владеть навыками выполнения базовых измерений инженерно-геодезических изысканий для строительства (реконструкции) автомобильной дороги

Оценка преподавателем выставляется интегрально с учётом всех показателей и критериев оценивания.

Оценка сформированности компетенций по показателю Знания.

Критерий	Уровень освоения и оценка			
	2	3	4	5
Оценивание содержания и оформления отчета по практике	Материалы по практике не оформлены в соответствии с требованиями. Описание и анализ видов профессиональной деятельности, выполненных	Низкий уровень владения профессиональным стилем речи в изложении материала. Низкий уровень оформления документации	Грамотно использует профессиональную терминологию при оформлении отчетной документации по практике. Четко и полно излагает материал, но не	Отчет по практике выполнен в полном объеме и в соответствии с требованиями. Результативность практики представлена в количественной и качественной

	заданий отсутствует или носит фрагментарный характер; нарушены сроки сдачи отчета	по практике; низкий уровень владения методической терминологией. Не умеет доказательно представить материал. Отчет носит описательный характер, без элементов анализа. Низкое качество выполнения заданий, направленных на формирование компетенций; нарушены сроки сдачи отчета	всегда последовательно. Описывает и анализирует выполненные задания, но не всегда четко соотносит выполнение профессиональной деятельности с формированием определенной компетенции; не нарушены сроки сдачи отчета	обработке. Материал изложен грамотно, доказательно. Свободно используются понятия, термины, формулировки. Студент соотносит выполненные задания с формированием компетенций; не нарушены сроки сдачи отчета
Оценивание выполнения программы практики	Студент: - владеет фрагментарными знаниями и не умеет применить их на практике, не способен самостоятельно продемонстрировать наличие знаний при решении заданий; - не выполнил программу практики в полном объеме	Студент: - выполнил программу практики, однако часть заданий вызвала затруднения; - не проявил глубоких знаний теории и умения применить ее на практике, допускал ошибки в планировании и решении задач; - в процессе работы не проявил достаточной самостоятельности, инициативы и заинтересованности	Низкий уровень владения профессиональным стилем речи в изложении материала. Низкий уровень оформления документации по практике; низкий уровень владения методической терминологией. Не умеет доказательно представить материал. Отчет носит описательный характер, без элементов анализа.	Студент: - своевременно, качественно выполнил весь объем работы, требуемый программой практики; - показал глубокую теоретическую подготовку; - умело применил полученные знания во время прохождения практики; ответственно и с интересом относился к своей работе

Оценка сформированности компетенций по показателю Умения.

Критерий	Уровень освоения и оценка			
	2	3	4	5
Оценивание содержания и оформления	материалы по практике не оформлены в соответствии с требованиями. Опи-	Низкий уровень владения профессиональным стилем	Грамотно использует профессиональную	Отчет по практике выполнен в полном объеме и в соответствии с

<p>отчета по практике</p>	<p>сание и анализ видов профессиональной деятельности, выполненных заданий отсутствует или носит фрагментарный характер; нарушены сроки сдачи отчета</p>	<p>речи в изложении материала. Низкий уровень оформления документации по практике; низкий уровень владения методической терминологией. Не умеет доказательно представить материал. Отчет носит описательный характер, без элементов анализа. Низкое качество выполнения заданий, направленных на формирование компетенций; нарушены сроки сдачи отчета</p>	<p>терминологию при оформлении отчетной документации по практике. Четко и полно излагает материал, но не всегда последовательно. Описывает и анализирует выполненные задания, но не всегда четко соотносит выполнение профессиональной деятельности с формированием определенной компетенции; не нарушены сроки сдачи отчета</p>	<p>требованиями. Результативность практики представлена в количественной и качественной обработке. Материал изложен грамотно, доказательно. Свободно используются понятия, термины, формулировки. Студент соотносит выполненные задания с формированием компетенций; не нарушены сроки сдачи отчета</p>
<p>Оценивание выполнения программы практики</p>	<p>Студент: - владеет фрагментарными знаниями и не умеет применить их на практике, не способен самостоятельно продемонстрировать наличие знаний при решении заданий; - не выполнил программу практики в полном объеме</p>	<p>Студент: - выполнил программу практики, однако часть заданий вызвала затруднения; - не проявил глубоких знаний теории и умения применить ее на практике, допускал ошибки в планировании и решении задач; - в процессе работы не проявил достаточной самостоятельности, инициативы и заинтересованности</p>	<p>Низкий уровень владения профессиональным стилем речи в изложении материала. Низкий уровень оформления документации по практике; низкий уровень владения методической терминологией. Не умеет доказательно представить материал. Отчет носит описательный характер, без элементов анализа. Низкое качество выполнения заданий, направленных на формирование компетенций; нарушены сроки сдачи отчета</p>	<p>Студент: - своевременно, качественно выполнил весь объем работы, требуемый программой практики; - показал глубокую теоретическую подготовку; - умело применил полученные знания во время прохождения практики; ответственно и с интересом относился к своей работе</p>

Оценка сформированности компетенций по показателю Навыки.

Критерий	Уровень освоения и оценка			
	2	3	4	5
Оценивание содержания и оформления отчета по практике	материалы по практике не оформлены в соответствии с требованиями. Описание и анализ видов профессиональной деятельности, выполненных заданий отсутствует или носит фрагментарный характер; нарушены сроки сдачи отчета	Низкий уровень владения профессиональным стилем речи в изложении материала. Низкий уровень оформления документации по практике; низкий уровень владения методической терминологией. Не умеет доказательно представить материал. Отчет носит описательный характер, без элементов анализа. Низкое качество выполнения заданий, направленных на формирование компетенций; нарушены сроки сдачи отчета	Грамотно использует профессиональную терминологию при оформлении отчетной документации по практике. Четко и полно излагает материал, но не всегда последовательно. Описывает и анализирует выполненные задания, но не всегда четко соотносит выполнение профессиональной деятельности с формированием определенной компетенции; не нарушены сроки сдачи отчета	Отчет по практике выполнен в полном объеме и в соответствии с требованиями. Результативность практики представлена в количественной и качественной обработке. Материал изложен грамотно, доказательно. Свободно используются понятия, термины, формулировки. Студент соотносит выполненные задания с формированием компетенций; не нарушены сроки сдачи отчета
Оценивание выполнения программы практики	Студент: - владеет фрагментарными знаниями и не умеет применить их на практике, не способен самостоятельно продемонстрировать наличие знаний при решении заданий; - не выполнил программу практики в полном объеме	Студент: - выполнил программу практики, однако часть заданий вызвала затруднения; - не проявил глубоких знаний теории и умения применять ее на практике, допускал ошибки в планировании и решении задач; - в процессе работы не проявил достаточной самостоятельности, инициативы и заинтересованности -	Низкий уровень владения профессиональным стилем речи в изложении материала. Низкий уровень оформления документации по практике; низкий уровень владения методической терминологией. Не умеет доказательно представить материал. Отчет носит описательный характер, без элементов анализа. Низкое качество выполнения заданий, направленных на формирование	Студент: - своевременно, качественно выполнил весь объем работы, требуемый программой практики; - показал глубокую теоретическую подготовку; - умело применил полученные знания во время прохождения практики; ответственно и с интересом относился к своей работе

			компетенций; нарушены сроки сдачи отчета	
--	--	--	--	--

10. МАТЕРИАЛЬНО-ТЕХНИЧЕСКОЕ И УЧЕБНО-МЕТОДИЧЕСКОЕ ОБЕСПЕЧЕНИЕ

10.1. Перечень учебной литературы, интернет ресурсов, профессиональных баз данных, информационно-справочных систем

Перечень основной литературы

1. Добров Э. М. Инженерная геология: учеб. пособие для студентов вузов. - 2-е изд., стер. – М.: Академия, 2008. - 224 с.
2. Карякин В. Ф., Пири С. Д., Рошаль С. В. Инженерная геология = Engineering geology: учеб. пособие. - Белгород: Изд-во БГТУ им. В. Г. Шухова, 2014. - 52 с. То же, [Электронный ресурс]. — Режим доступа:
<https://elib.bstu.ru/Reader/Book/2017012517241680600000659003>
4. Кузнецов О.Ф. Инженерные геолого-геодезические изыскания / О.Ф. Кузнецов, И.В. Куделина, Н.П. Галянина. - Оренбург: Оренбургский государственный университет, 2015. - 256 с. То же [Электронный ресурс]. — Режим доступа: <https://biblioclub.ru/index.php?page=book&id=364833>
5. Оноприенко Н. Н., Прохоров А. В., Кононова О. Ю. Изыскания в строительстве: программа и метод. указания к прохождению учебной практики для студентов всех форм обучения направлений 08.03.01, 07.03.04, 21.03.02, 08.05.01, 21.05.01, 23.05.06, 21.05.04. - Белгород: Изд-во БГТУ им. В. Г. Шухова, 2016. - 42 с. То же, [Электронный ресурс] — Режим доступа:
<https://elib.bstu.ru/Reader/Book/2016122314301252400000652071>
6. Оноприенко Н. Н., Черныш А. С. Инженерные изыскания: учеб. пособие для студентов всех форм обучения направлений 08.03.01, 08.04.01, 08.05.01, 21.03.02, 21.05.01, 23.05.06. - Белгород: Изд-во БГТУ им. В. Г. Шухова, 2016. - 177 с. То же, [Электронный ресурс]. - Режим доступа:
<https://elib.bstu.ru/Reader/Book/2016122612165881200000652229>
7. Карякин В. Ф., Пири С. Д., Былин И. П. Инженерно-геодезические и инженерно-геологические изыскания в строительстве: учебное пособие для студентов очной и заочной форм обучения строительных специальностей направления 08.03.01 – Строительство, 2016. – 90 с. То же [Электронный ресурс]. — Режим доступа:
<https://elib.bstu.ru/Reader/Book/2017112213383106200000654064>
8. Карякин В. Ф., Пири С.Д., Ашихмин П. С. Инженерная геология: учебное пособие для студентов специальности 21.03.02 - Городской кадастр и всех форм обучения бакалавриата 08.03.01 – Строительство. Белгород: Изд-во БГТУ им. В. Г. Шухова, 2018. – 116 с. То же, [Электронный ресурс]. - Режим доступа:
<https://elib.bstu.ru/Reader/Book/2018052115492833300000656809>
9. Губарев С. А., Оноприенко Н. Н., Сальникова О. Н. Практикум по инженерной геологии: учебное пособие для студентов всех форм обучения направления подготовки 08.03.01, 08.05.01, 08.05.02, 21.05.01, 21.05.04, 23.05.06. - Белгород: Изд-во БГТУ им. В.Г. Шухова, 2020. 63 с. [Электронный ресурс]. —

Режим доступа:

<https://elib.bstu.ru/Reader/Book/2020070316271184100000651682>

Перечень дополнительной литературы

1. Бондарев В. П. Геология. Лабораторный практикум. Полевая геологическая практика: учеб. пособие. – М.: Форум, 2002.

2. Ананьев В. П., Потапов А. Д. Инженерная геология: учебник. - 3-е изд., перераб. и доп. – М.: Высш. шк., 2005. - 574 с.

3. Карякин В. Ф., Пири С. Д., Оноприенко Н. Н. Геология: программа и метод. указания к прохождению учебной геологической практики. - Белгород: Изд-во БГТУ им. В. Г. Шухова, 2013, 24 с. То же [Электронный ресурс]. — Режим доступа:

<https://elib.bstu.ru/Reader/Book/2014040921104758592900003886>

4. Сквозная программа практик: для студентов всех форм обучения / сост. А. С. Черныш, В.Ф. Карякин, Т.Г. Калачук, Е.А. Пендюрин, Н.В. Ширина, И.П. Былин, Н.М. Затолокина, Е.П. Даниленко, С.А. Васильев, С.А. Лисничук, Н.Н. Оноприенко. - Белгород: Изд-во БГТУ им. В. Г. Шухова, 2014. - 64 с. То же, [Электронный ресурс]. — Режим доступа:

<https://elib.bstu.ru/Reader/Book/2014082912230763300000651269>

5. СП 47.13330.2012 Инженерные изыскания для строительства. Основные положения. Актуализированная редакция СНиП 11-02-96.

6. СП 126.13330.2012 Геодезические работы в строительстве. Актуализированная редакция СНиП 3.01.03-84.

7. ГОСТ 25100-2011. Грунты. Классификация.

8. СП 22.13330.2011. Основания зданий и сооружений. Актуализированная редакция СНиП 2.02.01-83*.

Перечень интернет ресурсов

1. Сайт РОСПАТЕНТА: <http://www1.fips.ru/>

2. Сайт научно-технической библиотеки БГТУ им. В.Г. Шухова: <http://elib.bstu.ru/>

3. Сайт Российского фонда фундаментальных исследований: <http://www.rfbr.ru/rffi/ru/>

4. Сайт Научной электронной библиотеки eLIBRARY.RU: <http://elibrary.ru/>

5. Сайт Электронно-библиотечной системы издательства «Лань»: <http://e.lanbook.com/>

6. Сайт Электронно-библиотечной системы «IPRbooks»: <http://www.iprbookshop.ru/>

7. Справочно-поисковая система «КонсультантПлюс»: <http://www.consultant.ru/>

8. Сборник нормативных документов «Норма CS»: <http://normacs.ru/>

10.2. Материально-техническая база

№	Наименование специальных помещений и помещений для самостоятельной работы	Оснащенность специальных помещений и помещений для самостоятельной работы
1	Учебные аудитории УК4 ауд. 401, УК4 ауд. 114 для проведения лекционных занятий, для самостоятельной работы студентов, для промежуточной аттестации, групповых и индивидуальных консультаций	Специализированная мебель, мультимедийная доска, проектор, экран, ноутбук
2	Специализированные аудитории УК4 ауд. 108, 111, 118 для проведения практических занятий	Приборы и оборудование: электронные тахеометры NIKON DTM 355, электронные тахеометры NIKON DTM 551, комплект дополнительного оборудования для электронных тахеометров (штативы, призмы, телескопические вешки и т.п.), рейки нивелирные телескопические 5м, рулетки лазерные, GPS приемники одно и двух частотные, планшетный крупноформатный сканер, лицензионное программное обеспечение CREDO; теодолиты типа: Т30, 2Т30, 2Т30П, 2Т 5К, Delta 010В, Theo 010; нивелиры: НВ-1,Н-3,Н-10; рулетки фиброгласовые 50 м, ленты землемерные, светодальномер МСД-1М, мензурный комплект (КА-2), лазерная приставка к нивелиру, рейки нивелирные 3м, компас, линейки Дробышева, линейки масштабные, транспортир геодезический, экер двузеркальный, эклиметр, планиметр, нивелиры Н-5.

Лаборатория механики грунтов, оснований и фундаментов: прибор сдвиговой, весы точные, прибор компрессионный, шкаф для термических работ, сушильный шкаф, вибростол, индикатор ИЧ-4, прибор КФ-ООН, лабораторный стол, прибор КОН-1, прибор ПР 2, АСИС ООО «Геотек», полигон для проведения практики, лабораторные весы ВЛР-200, весы торсионные ВТ, весы аптечные ВА-4, шкаф сушильный СНОЛ-2,5/2 м, станок чертёжный, буровой инструмент ручной, пробоотборник и режущие кольца, полевая лаборатория, прибор для определения пористости грунта, прибор набухания грунтов, прибор для размокания грунтов, ультразвуковой прибор, прибор для определения коэффициента фильтрации, балансирный конус.

10.3. Перечень программного обеспечения

№	Перечень лицензионного программного обеспечения.	Реквизиты подтверждающего документа
1.	Microsoft Windows 10 Корпоративная	Соглашение Microsoft Open Value Subscription V6328633. Соглашение действительно с 02.10.2017 по 31.10.2023). Договор поставки ПО 0326100004117000038-0003147-01 от 06.10.2017
2.	Microsoft Office Professional Plus 2016	Соглашение Microsoft Open Value Subscription V6328633. Соглашение действительно с 02.10.2017 по 31.10.2023
3.	Kaspersky Endpoint Security «Стандартный Russian Edition»	Сублицензионный договор № 102 от 24.05.2018. Срок действия лицензии до 19.08.2020 Гражданско-правовой Договор (Контракт) № 27782 «Поставка продления права пользования (лицензии) Kaspersky Endpoint Security от 03.06.2020. Срок действия лицензии 19.08.2022г.
4.	Google Chrome	Свободно распространяемое ПО согласно условиям лицензионного соглашения
5.	Mozilla Firefox	Свободно распространяемое ПО согласно условиям лицензионного соглашения

11. УТВЕРЖДЕНИЕ РАБОЧЕЙ ПРОГРАММЫ

Рабочая программа утверждена на 20____/20____ учебный год
без изменений / с изменениями, дополнениями

Протокол № ____ заседания кафедры от « ____ » _____ 20__ г.

Заведующий кафедрой _____ Яковлев Е.А.

подпись, ФИО

Директор института _____ Новиков И.А.

подпись, ФИО