

МИНОБРНАУКИ РОССИИ
ФЕДЕРАЛЬНОЕ ГОСУДАРСТВЕННОЕ БЮДЖЕТНОЕ ОБРАЗОВАТЕЛЬНОЕ УЧРЕЖДЕНИЕ
ВЫСШЕГО ОБРАЗОВАНИЯ
**«БЕЛГОРОДСКИЙ ГОСУДАРСТВЕННЫЙ
ТЕХНОЛОГИЧЕСКИЙ УНИВЕРСИТЕТ им. В.Г.ШУХОВА»**
(БГТУ им. В.Г. Шухова)

УТВЕРЖДАЮ
Директор института

Перцев В.В.
« 21 » 05 2021 г.



РАБОЧАЯ ПРОГРАММА ПРАКТИКИ

Учебная геологическая практика
(Наименование практики в соответствии с учебным планом)

Специальность:

**08.05.02 Строительство, эксплуатация,
восстановление и техническое прикрытие автомобильных дорог,
мостов и тоннелей**

Специализация:

**Строительство (реконструкция), эксплуатация и техническое прикрытие автомо-
бильных дорог**

Квалификация
инженер

Форма обучения
очная



Институт: архитектурный

Кафедра: городской кадастр и инженерные изыскания

Белгород – 2021


Рабочая программа практики составлена на основании требований:

- Федерального государственного образовательного стандарта высшего образования – специалитет по специальности 08.05.02 Строительство, эксплуатация, восстановление и техническое прикрытие автомобильных дорог, мостов и тоннелей, утвержденного приказом Министерства образования и науки Российской Федерации от 31 мая 2017 года № 484
- учебного плана, утвержденного ученым советом БГТУ им. В.Г. Шухова в 2021 году.

Составители: к.т.н., доц.  Н.Н. Оноприенко
к.ф.н., ст. преп.  О.Н. Сальникова

Рабочая программа обсуждена на заседании кафедры

« 14 » 05 2021 г., протокол № 10

Заведующий кафедрой: к.т.н., доц.  (А.С. Черныш)

Рабочая программа согласована с выпускающей кафедрой:

Автомобильные и железные дороги

Заведующий кафедрой: к.т.н., доц.  (Е.А. Яковлев)

« 14 » 05 2021 г.

Рабочая программа одобрена методической комиссией института

« 21 » 05 2021 г., протокол № 9

Председатель ассистент  (М.А. Лепешкина)

1. Вид практики¹ учебная

2. Тип практики² _____

3. Формы проведения практики³ непрерывно

4. Планируемые результаты обучения при прохождении практики

Категория (группа) компетенций	Код и наименование компетенции	Код и наименование индикатора достижения компетенции	Наименование показателя оценивания результата обучения при прохождении практики
Общепрофессиональные	ОПК-5. Способен выполнять инженерные изыскания для строительства транспортных сооружений, включая геодезические, гидрометрические и инженерно-геологические работы	ОПК-5.1. Определяет состав работ по инженерным изысканиям в соответствии с заданием	Знать: состав работ по инженерным изысканиям Уметь: определять состав работ по инженерным изысканиям в соответствии с заданием Владеть: навыками определения состава работ по инженерным изысканиям в соответствии с заданием
		ОПК-5.7. Документирует результаты инженерных изысканий	Знать: документирование результатов инженерных изысканий Уметь: документировать результаты инженерных изысканий Владеть: навыками документирования результатов инженерных изысканий
Профессиональные компетенции	ПК-1. Способен формулировать технические задания на выполнение проектно-изыскательских работ в области строительства транспортных сооружений и выполнять инженерные изыскания транспортных сооружений с прове-	ПК-1.3. Применяет методики инженерных и ускоренных инженерных изысканий автомобильных дорог	Знать: методики инженерных и ускоренных инженерных изысканий автомобильных дорог Уметь: применять методики инженерных и ускоренных инженерных изысканий автомобильных дорог Владеть: навыками применения методик инженерных и ускоренных инженерных изысканий автомобильных дорог

¹ Указывается вид практики в соответствии с ФГОС ВО. Например, учебная, производственная

² Указывается тип практики в соответствии с ФГОС ВО. Например, ознакомительная практика, изыскательская практика, технологическая практика, проектная практика, исполнительская практика и др.

³ Практика проводится в следующих формах:

а) непрерывно – путем выделения в календарном учебном графике непрерывного периода учебного времени для проведения всех видов практик, предусмотренных ОПОП ВО;

б) дискретно: по видам практик – путем выделения в календарном учебном графике непрерывного периода учебного времени для проведения каждого вида (совокупности видов) практики; по периодам проведения практик - путем чередования в календарном учебном графике периодов учебного времени для проведения практик с периодами учебного времени для проведения теоретических занятий.

Возможно сочетание дискретного проведения практик по их видам и по периодам их проведения.

	дением геодезических, гидрометрических и инженерно-геологических работ		
--	--	--	--

5. Место практики в структуре образовательной программы

1. Компетенция ОПК-5. Способен выполнять инженерные изыскания для строительства транспортных сооружений, включая геодезические, гидрометрические и инженерно-геологические работы

Данная компетенция формируется следующими дисциплинами:

Стадия	Наименование дисциплины
1	Гидравлика и инженерная гидрология в дорожной отрасли
2	Инженерная геология
3	Геодезическое сопровождение строительных процессов
4	Геодезия и геоинформатика в дорожной отрасли
5	Учебная изыскательская практика
6	Учебная геологическая практика

2. Компетенция ПК-1. Способен формулировать технические задания на выполнение проектно-изыскательских работ в области строительства транспортных сооружений и выполнять инженерные изыскания транспортных сооружений с проведением геодезических, гидрометрических и инженерно-геологических работ
Данная компетенция формируется следующими дисциплинами:

Стадия	Наименование дисциплины
1	Гидравлика и инженерная гидрология в дорожной отрасли
2	Инженерная геология
3	Геодезическое сопровождение строительных процессов
4	Геодезия и геоинформатика в дорожной отрасли
5	Учебная изыскательская практика
6	Учебная геологическая практика

6. Объем практики

Общая трудоемкость практики составляет __2__ зачетных единиц, __72__ часа.

Практика реализуется в рамках практической подготовки.

Общая продолжительность практики __1__ неделя и 2 дня.

7. Содержание практики

№ п/п	Разделы (этапы) практики	Виды работы, на практике включая самостоятельную работу студентов
1	<u>Подготовительный этап</u>	Ознакомительные лекции
		Мероприятия по сбору
		Инструктаж по технике безопасности

2	<u>Экспериментальный этап</u>	Экскурсионный маршрут по долине р. Везёлка. Геоморфология
		Бурение скважин, отбор образцов из скважин и обнажений
		Обработка проб в лаборатории
		Экскурсионный маршрут по стройплощадкам г. Белгорода
3	<u>Обработка и анализ полученной информации</u>	Камеральные работы и анализ (обработка и систематизация фактического и теоретического материала)
4.	<u>Подготовка отчета по практике</u>	Пояснительная записка, оформление и сдача отчета по практике.

8. Формы отчетности по практике⁴

Отчетность по практике включает: оформление и защиту отчета. Отчет выполняется группой студентов. Поиск и подбор материала осуществляется в течение всего срока прохождения практики. Отчет о практике должен содержать сведения о местах проведения практики, описание теоретических знаний, полученных в процессе прохождения практики, а также дополнительные сведения, полученные в ходе самостоятельного изучения вопросов, возникающих в процессе прохождения практики

Отчет по практике должен содержать:

Титульный лист установленного образца с подписью руководителя от предприятия и печатью.

Содержание – где отражается перечень вопросов, содержащихся в отчете.

Введение – где отражаются цели и задачи практики.

Основная часть – где приводятся побригадные ответы на поставленные в практике цели и вопросы, входящие в программу учебной геологической практики. Основная часть включает в себя развернутое рассмотрение и практическое применение всех вопросов, поставленных руководителем практики от кафедры.

Заключение содержит основные выводы и результаты проделанной работы.

Список литературы – при прохождении практики и при подготовке отчета необходимо использовать научно-теоретические источники (учебники, учебные пособия, Интернет-сайты и т.п.), которые рекомендуют преподаватели по изучаемым дисциплинам.

Приложения – где представляются изученные и рассмотренные формы отчетности, а также бланки, рисунки и графики.

При написании отчета по практике необходимо соблюдать правила оформления, которые представлены ниже.

Отчет по практике оформляется на листах формата А4. Содержание излагается грамотно, четко и логически последовательно. Работа выполняется от руки или машинописным способом.

Все страницы нумеруются, начиная с титульного листа (номер страницы на нем не проставляется), арабскими цифрами. Каждый раздел отчета начинается с новой страницы. Заголовки структурных элементов печатают прописными буквами и располагают по центру страницы. Точки в конце заголовков не ставятся, заголовки не подчеркиваются. Переносы слов во всех заголовках не допускаются.

Нумерация рисунков (также как и таблиц) допускается сквозная по всему отчету, так и отдельно по разделам. Ссылки на литературу можно оформлять одним из двух способов:

1) в квадратных скобках, с указанием номера источника в списке;

2) подстрочные ссылки, которые располагаются внизу страницы под чертой и включают в себя: фамилию автора, название книги, наименование издательства, год выпуска и количество страниц.

Отчет включает 15-20 страниц формата А4 печатного текста. При оформлении страниц

⁴ Указываются формы отчетности по итогам практики (требования по подготовке и защите отчета)

отчета, соблюдать следующие требования: шрифт TimesNewRoman 14pt; интервал – 1,5; абзацный отступ 1,25 см.; поля: слева 30 мм., справа 10 мм., сверху и снизу 20 мм.

Отчет должен быть аккуратно оформлен и скреплен.

Отчет должен содержать краткое описание геологических условий района практики, опытно-полевых работ (разведка), описание обнажений и отбор проб, современных геологических процессов, наблюдаемых на практике, выводы. Отчет может быть иллюстрирован рисунками, схемами, таблицами, фотоснимками, которые вставляются в текст. По результатам отчета каждым студентом готовится презентация по теме. Защита Отчета по результатам прохождения ознакомительной практики проводится в последние два календарных дня практики. Отчет защищается по вопросам путем письменных ответов или собеседования

По итогам защиты руководитель практики от БГТУ им. В. Г. Шухова выставляет дифференцированный зачет («отлично», «хорошо», «удовлетворительно») с соответствующей записью в зачетной книжке. Зачет по учебной изыскательской практике приравнивается к зачетам по теоретическому обучению и учитывается при подведении итогов общей успеваемости студентов.

К отчетам прилагается отзыв руководителя практики.

Контрольные вопросы для проведения текущей аттестации по учебной геологической практике:

1. Виды горных пород. Магматические, метаморфические, осадочные горные породы.
2. Типы и разновидности грунтов.
3. Современные геологические процессы (неблагоприятные процессы, факторы их вызывающие, прогноз их развития).
4. Выветривание.
5. Аллювиальные, делювиальные, пролювиальные, элювиальные, эоловые, морские, меловые, отложения.
6. Осыпи и оползни. Проявления процессов.
7. Геоморфология (тип и форма рельефа, строение речных террас).
8. Геоморфологические элементы рельефа.
9. Геологическое строение (стратиграфические комплексы, происхождение, возраст, состав пород, условия их залегания).
10. Фильтрация, инфильтрация. Гидравлический градиент. Коэффициент фильтрации.
11. Верховодка, водоносные системы.
12. Гидрогеологические условия (водоносные горизонты, уровень грунтовых вод, вмещающие породы, водоупоры).
13. Лёссы, лёссовидные суглинки.
14. Техногенные грунты.
15. Методы геологических изысканий. Опытные-полевые работы.
16. Буровые работы и отбор проб.
17. Геологическая колонка.
18. Физические характеристики грунтов.
19. Наименование песчаных и глинистых грунтов, в том числе визуальное.
20. Геологические процессы (оврагообразование).
21. Геологические процессы эрозия поверхности.
22. Геологические процессы. Карстовые и суффuzionные явления
23. Геологические процессы. Линейная эрозия, водная эрозия поверхности.
24. Особенности строительства в различных геологических условиях (плато, пойма, склоны).
25. Виды фундаментов, встречающихся на практике.

9. Фонд оценочных средств для проведения промежуточной аттестации обучающихся по практике

9.1. Реализация компетенций

1. Компетенция ОПК-5. Способен выполнять инженерные изыскания для строительства транспортных сооружений, включая геодезические, гидрометрические и инженерно-геологические работы

Наименование индикатора достижения компетенции	Используемые средства оценивания
ОПК-5.1. Определяет состав работ по инженерным изысканиям в соответствии с заданием	дифференцированный зачет
ОПК-5.7. Документирует результаты инженерных изысканий	дифференцированный зачет

2. Компетенция ПК-1. Способен формулировать технические задания на выполнение проектно-изыскательских работ в области строительства транспортных сооружений и выполнять инженерные изыскания транспортных сооружений с проведением геодезических, гидрометрических и инженерно-геологических работ

Наименование индикатора достижения компетенции	Используемые средства оценивания
ПК-1.3. Применяет методики инженерных и ускоренных инженерных изысканий автомобильных дорог	дифференцированный зачет

9.2. Типовые контрольные задания для промежуточной аттестации Перечень контрольных вопросов (типовых заданий) для дифференцированного зачета

№ п/п	Наименование раздела дисциплины	Содержание вопросов (типовых заданий)
1	Подготовительный этап	Правила безопасности при проведении полевых работ. Особенности геологического строения района практики: история, развитие, современное состояние.
2	Экспериментальный этап	Геоморфология района практики (тип и форма рельефа, строение речных террас). Возраст и происхождение грунтов в зависимости от геоморфологии. Геоморфологические элементы рельефа. Характеристика грунтов на различных элементах рельефа. Геологическое строение (стратиграфические комплексы, происхождение, возраст, состав пород, условия их залегания). Современные геологические процессы (неблагоприятные процессы, факторы их вызывающие, прогноз их развития). Гранит – состав. Как образовалась глина. Верхний слой мела – название Особенности строительства в различных геологических условиях (плато, пойма, склоны).

		<p>Комплекты оборудования для отбора проб.</p> <p>Оборудование, приборы для опытно-полевых и лабораторных работ, применяемых при инженерно-геологических изысканиях.</p> <p>Способы бурения скважин и отбора образцов.</p>
3	Обработка и анализ полученной информации	<p>Вращательно-ручной способ.</p> <p>Используемые буровые инструменты.</p> <p>Буровой комплект.</p> <p>Грунтонос.</p> <p>Определение разновидности глинистого грунта по раскатыванию образца.</p> <p>Визуальная оценка консистенции глинистого грунта.</p> <p>Полевые признаки консистенции.</p> <p>Скважина.</p> <p>Абсолютная отметка устья.</p> <p>Возраст породы.</p> <p>Глубина подошвы, мощность и отметку подошвы слоя.</p> <p>Уровень воды.</p> <p>Определение естественной плотности грунта.</p> <p>Полевые признаки влажности.</p> <p>Определение весовой влажности грунта.</p> <p>Определение влажности грунта на пределах раскатывания и текучести.</p> <p>Определение гранулометрического состава песчаного грунта ситовым методом.</p> <p>Определение плотности грунта.</p> <p>Определение производных и классификационных физических характеристик грунтов.</p> <p>Особенности современных геологических процессов.</p> <p>Влияние геологических условий на строительство зданий и сооружений.</p>
4	Подготовка отчета по практике	<p>Общая геология района практики: геоморфологические особенности района.</p> <p>Геологическое строение.</p> <p>Гидрогеологические условия.</p> <p>Опытно-полевые работы (разведка): бурение скважин и отбор проб, описание обнажений и отбор проб, обработка проб.</p> <p>Современные геологические процессы.</p> <p>Особенности строительства зданий и сооружений в зависимости от геологических условий.</p> <p>Правила безопасности при проведении полевых работ.</p>

9.3. Описание критериев оценивания компетенций и шкалы оценивания

При промежуточной аттестации в форме дифференцированного зачета, используется следующая шкала оценивания: 2 – неудовлетворительно, 3 – удовлетворительно, 4 – хорошо, 5 – отлично.

Критериями оценивания достижений показателей являются:

Наименование показателя оценивания	Критерий оценивания

результата обучения по дисциплине	
Знания	Знание терминов и определений, понятий
	Знание основных закономерностей и соотношений, принципов
	Объём освоенного материала, усвоение всех дидактических единиц (разделов)
	Полнота ответов
	Правильность ответов
	Чёткость изложения и интерпретации знаний
Умения	Освоение методик - умение решать (типовые) практические задачи, выполнять (типовые) задания
	Умение использовать теоретические знания для выбора методики решения задач, выполнения заданий
	Умение проверять решение и анализировать результаты
	Умение качественно оформлять (презентовать) решение задач и выполнения заданий
Навыки	Навыки решения стандартных/нестандартных задач
	Быстрота выполнения трудовых действий и объём выполненных заданий
	Качество выполнения трудовых действий
	Самостоятельность планирования выполнения трудовых действий

Оценка преподавателем выставляется интегрально с учётом всех показателей и критериев оценивания.

Оценка сформированности компетенций по показателю Знания.

Критерий	Уровень освоения и оценка			
	2	3	4	5
Знание терминов, определений, понятий	Не знает терминов и определений	Знает термины и определения, но допускает неточности формулировок	Знает термины и определения	Знает термины и определения, может корректно сформулировать их самостоятельно
Знание основных закономерностей, соотношений, принципов	Не знает основные закономерности и соотношения, принципы построения знаний	Знает основные закономерности, соотношения, принципы построения знаний	Знает основные закономерности, соотношения, принципы построения знаний, их интерпретирует и использует	Знает основные закономерности, соотношения, принципы построения знаний, может самостоятельно их получить и использовать
Объём освоенного материала	Не знает значительной части материала дисциплины	Знает только основной материал дисциплины, не усвоил его деталей	Знает материал дисциплины в достаточном объёме	Обладает твердым и полным знанием материала дисциплины, владеет дополнительными знаниями
Полнота ответов на вопросы	Не даёт ответы на большинство вопросов	Дает неполные ответы на все вопросы	Дает ответы на вопросы, но не все - полные	Дает полные, развернутые ответы на поставленные вопросы
Четкость изложения и интерпретации знаний	Излагает знания без логической последовательности	Излагает знания с нарушениями в логической последовательности	Излагает знания без нарушений в логической последовательности	Излагает знания в логической последовательности, самостоятельно их интерпретируя и анализируя
	Не иллюстрирует изложение поясняющими схемами, рисунками и при-	Выполняет поясняющие схемы и рисунки небрежно и с ошибками	Выполняет поясняющие рисунки и схемы корректно и понятно	Выполняет поясняющие рисунки и схемы точно и аккуратно, раскрывая полноту

	мерами			усвоенных знаний
	Неверно излагает и интерпретирует знания	Допускает неточности в изложении и интерпретации знаний	Грамотно и по существу излагает знания	Грамотно и точно излагает знания, делает самостоятельные выводы

Оценка сформированности компетенций по показателю Умения

Критерий	Уровень освоения и оценка			
	2	3	4	5
Освоение методик - умение решать (типové) практические задачи, выполнять (типové) задания	Не умеет выполнять поставленные практические задания, выбрать типовой алгоритм решения	Умеет выполнять практические задания, но не всех типов. Способен решать задачи только по заданному алгоритму	Умеет выполнять типовые практические задания, предусмотренные программой	Умеет выполнять практические задания повышенной сложности
Умение использовать теоретические знания для выбора методики решения задач, выполнения заданий	Не может увязывать теорию с практикой, не может ответить на простые вопросы по выполнению заданий, не может обосновать выбор метода решения задач	Испытывает затруднения в применении теории при решении задач, при обосновании решения	Правильно применяет полученные знания при выполнении заданий и обосновании решения. Грамотно обосновывает ход решения задач	Умеет применять теоретическую базу дисциплины при выполнении практических заданий, предлагать собственный метод решения. Грамотно обосновывает ход решения задач,
Умение проверять решение и анализировать результаты	Допускает грубые ошибки при выполнении заданий, нарушающие логику решения	Допускает ошибки при выполнении заданий, нарушения логики решения. Испытывает затруднения с выводами	Допускает некоторые ошибки при выполнении заданий, не нарушающие логику решения. Делает выводы по результатам решения	Не допускает ошибок при выполнении заданий, правильно обосновывает принятое решение. Самостоятельно анализирует задания и решение
Умение качественно оформлять (презентовать) решение задач и выполнения заданий	Не способен проиллюстрировать решение поясняющими схемами, рисунками	Поясняющие рисунки и схемы содержат ошибки, оформлены небрежно	Поясняющие рисунки и схемы корректны и понятны.	Поясняющие рисунки и схемы верны и аккуратно оформлены

Оценка сформированности компетенций по показателю Навыки.

Критерий	Уровень освоения и оценка			
	2	3	4	5
Навыки решения стандартных/нестандартных задач	Не обладает навыками выполнения поставленных задач	Испытывает трудности при выполнении отдельных поставленных задач	Не испытывает затруднений при выполнении стандартных задач. Решение нестандартных задач представляет для него сложности.	Не испытывает затруднений при выполнении стандартных задач. Использует полученные навыки при решении сложных, нестандартных задач
Быстрота выполнения трудовых действий	Не выполняет трудовые действия или выполняет очень	Выполняет трудовые действия медленно, с отставани-	Выполняет трудовые действия, выполняет все по-	Выполняет трудовые действия быстро, выполняет все постав-

и объём выполненных заданий	медленно, не достигая поставленных задач	от установленного графика.	ставленные задания.	ленные задания
Качество выполнения трудовых действий	Выполняет трудовые действия некачественно	Выполняет с недостаточным качеством	Выполняет трудовые действия качественно	Выполняет трудовые действия качественно даже при выполнении сложных заданий
Самостоятельность планирования выполнения трудовых действий	Не может самостоятельно планировать и выполнять собственные трудовые действия	Выполняет трудовые действия только с помощью наставника	Самостоятельно выполняет трудовые действия с консультацией у наставника	Выполняет трудовые действия самостоятельно, без посторонней помощи

10. МАТЕРИАЛЬНО-ТЕХНИЧЕСКОЕ И УЧЕБНО-МЕТОДИЧЕСКОЕ ОБЕСПЕЧЕНИЕ

10.1. Перечень учебной литературы, интернет ресурсов, профессиональных баз данных, информационно-справочных систем

Перечень основной литературы

1. Добров Э. М. Инженерная геология: учеб. пособие для студентов вузов. - 2-е изд., стер. – М.: Академия, 2008. - 224 с.
2. Карякин В. Ф., Пири С. Д., Рошаль С. В. Инженерная геология = Engineering geology: учеб. пособие. - Белгород: Изд-во БГТУ им. В. Г. Шухова, 2014. - 52 с. То же, [Электронный ресурс]. — Режим доступа: <https://elib.bstu.ru/Reader/Book/2017012517241680600000659003>
4. Кузнецов О.Ф. Инженерные геолого-геодезические изыскания / О.Ф. Кузнецов, И.В. Куделина, Н.П. Галянина. - Оренбург: Оренбургский государственный университет, 2015. - 256 с. То же [Электронный ресурс]. — Режим доступа: <https://biblioclub.ru/index.php?page=book&id=364833>
5. Оноприенко Н. Н., Прохоров А. В., Кононова О. Ю. Изыскания в строительстве: программа и метод. указания к прохождению учебной практики для студентов всех форм обучения направлений 08.03.01, 07.03.04, 21.03.02, 08.05.01, 21.05.01, 23.05.06, 21.05.04. - Белгород: Изд-во БГТУ им. В. Г. Шухова, 2016. - 42 с. То же, [Электронный ресурс] — Режим доступа: <https://elib.bstu.ru/Reader/Book/2016122314301252400000652071>
6. Оноприенко Н. Н., Черныш А. С. Инженерные изыскания: учеб. пособие для студентов всех форм обучения направлений 08.03.01, 08.04.01, 08.05.01, 21.03.02, 21.05.01, 23.05.06. - Белгород: Изд-во БГТУ им. В. Г. Шухова, 2016. - 177 с. То же, [Электронный ресурс]. - Режим доступа: <https://elib.bstu.ru/Reader/Book/2016122612165881200000652229>
7. Карякин В. Ф., Пири С. Д., Былин И. П. Инженерно-геодезические и инженерно-геологические изыскания в строительстве: учебное пособие для студентов очной и заочной форм обучения строительных специальностей направления 08.03.01 – Строительство, 2016. – 90 с. То же [Электронный ресурс]. — Режим до-

ступа:

<https://elib.bstu.ru/Reader/Book/2017112213383106200000654064>

8. Карякин В. Ф., Пири С.Д., Ашихмин П. С. Инженерная геология: учебное пособие для студентов специальности 21.03.02 - Городской кадастр и всех форм обучения бакалавриата 08.03.01 – Строительство. Белгород: Изд-во БГТУ им. В. Г. Шухова, 2018. – 116 с. То же, [Электронный ресурс]. - Режим доступа:

<https://elib.bstu.ru/Reader/Book/2018052115492833300000656809>

9. Губарев С. А., Оноприенко Н. Н., Сальникова О. Н. Практикум по инженерной геологии: учебное пособие для студентов всех форм обучения направления подготовки 08.03.01, 08.05.01, 08.05.02, 21.05.01, 21.05.04, 23.05.06. - Белгород: Изд-во БГТУ им. В.Г. Шухова, 2020. 63 с. [Электронный ресурс]. — Режим доступа:

<https://elib.bstu.ru/Reader/Book/2020070316271184100000651682>

10. Оноприенко Н. Н., Сальникова О. Н., Ашихмин П. С. Инженерная геология: учебное пособие для студентов всех форм обучения направлений подготовки 08.03.01 Строительство, 21.03.02 Землеустройство и кадастры и специальностей 08.05.01 Строительство уникальных зданий и сооружений, 08.05.02 Строительство, эксплуатация, восстановление и техническое прикрытие автомобильных дорог, мостов и тоннелей, 21.05.01 Прикладная геодезия, 21.05.04 Горное дело, 23.05.06 Строительство железных дорог, мостов и транспортных тоннелей. - Белгород: Изд-во БГТУ им. В.Г. Шухова, 2021. 118 с. [Электронный ресурс]. — Режим доступа:

<https://elib.bstu.ru/Reader/Book/2021121614532405700000657047>

Перечень дополнительной литературы

1. Бондарев В. П. Геология. Лабораторный практикум. Полевая геологическая практика: учеб. пособие. – М.: Форум, 2002.

2. Ананьев В. П., Потапов А. Д. Инженерная геология: учебник. - 3-е изд., перераб. и доп. – М.: Высш. шк., 2005. - 574 с.

3. Карякин В. Ф., Пири С. Д., Оноприенко Н. Н. Геология: программа и метод. указания к прохождению учебной геологической практики. - Белгород: Изд-во БГТУ им. В. Г. Шухова, 2013, 24 с. То же [Электронный ресурс]. — Режим доступа:

<https://elib.bstu.ru/Reader/Book/20140409211047585929000003886>

4. Сквозная программа практик: для студентов всех форм обучения / сост. А. С. Черныш, В.Ф. Карякин, Т.Г. Калачук, Е.А. Пендюрин, Н.В. Ширина, И.П. Былин, Н.М. Затолокина, Е.П. Даниленко, С.А. Васильев, С.А. Лисничук, Н.Н. Оноприенко. - Белгород: Изд-во БГТУ им. В. Г. Шухова, 2014. - 64 с. То же, [Электронный ресурс]. — Режим доступа:

<https://elib.bstu.ru/Reader/Book/2014082912230763300000651269>

5. СП 47.13330.2012 Инженерные изыскания для строительства. Основные положения. Актуализированная редакция СНиП 11-02-96.

6. СП 126.13330.2012 Геодезические работы в строительстве. Актуализированная редакция СНиП 3.01.03-84.

7. ГОСТ 25100-2020. Грунты. Классификация.

8. СП 22.13330.2011. Основания зданий и сооружений. Актуализированная

Перечень интернет ресурсов

Электронно-библиотечная система «Лань»	http://e.lanbook.com
Электронно-библиотечная система IPRbooks	http://www.iprbookshop.ru/
Официальный сайт компании "КонсультантПлюс"	http://www.consultant.ru/
Электронный журнал «Информационный бюллетень – нормирование и стандартизация в строительстве»	http://www.snip.ru/
Система NormaCS	http://normacs.ru/
Научная электронная библиотека eLIBRARY.RU	http://elibrary.ru/
Портал РФФИ	http://www.rfbr.ru/rffi/ru/
Все о геологии – неофициальный сервер геологического факультета МГУ	http://geo.web.ru/
Научная энциклопедия на русском языке	http://ru.science.wikia.com/
Научно-техническая библиотека БГТУ им. В.Г. Шухова	http://elib.bstu.ru/

10.2. Материально-техническая база

№	Наименование специальных помещений и помещений для самостоятельной работы	Оснащенность специальных помещений и помещений для самостоятельной работы
1.	Аудитория для проведения групповых и индивидуальных консультаций, текущего контроля и промежуточной аттестации	Специализированная мебель. Мультимедийная установка, экран, доска, компьютерная техника, подключенная к сети интернет и имеющая доступ в электронно-образовательную среду
2.	Лаборатория механики грунтов, оснований и фундаментов	Доска аудиторная, информационные стенды, стенд с образцами пород, прибор сдвиговой, весы точные, прибор компрессионный, шкаф для термических работ, сушильный шкаф, вибростол, индикатор ИЧ-4, прибор КФ-ООН, лабораторный стол, прибор КОН-1, прибор ПР 2, АСИС ООО «Геотек», полигон для проведения практики.
3.	Лаборатория инженерной геологии	разрывная машина Р-5, лабораторные весы ВЛР-200, весы торсионные ВТ, весы аптечные ВА-4, шкаф сушильный СНОЛ-2,5/2 м, станок чертёжный, буровой инструмент ручной, пробоотборник и режущие кольца, полевая лаборатория, прибор для определения пористости грунта, прибор набухания грунтов, прибор для размокания грунтов, ультразвуковой прибор, прибор для определения коэффициента фильтрации, балансирный конус.
4.	Зал электронных ресурсов библиотеки для самостоятельной работы	Специализированная мебель. Компьютерная техника подключенная к сети «Интернет» и имеющая доступ в электронную информационно-образовательную среду
5.	Читальный зал библиотеки для самостоятельной работы	Специализированная мебель. Компьютерная техника, подключенная к сети интернет и имеющая доступ в электронно-образовательную среду

10.3. Перечень программного обеспечения

№	Перечень лицензионного программного обеспечения	Реквизиты подтверждающего документа
1	Microsoft Windows Professional 8.1	Соглашение Microsoft Open Value Subscription V9221014 от 2020-11-01 до 2023-10-31
2	Office Professional Plus 2016	Соглашение Microsoft Open Value Subscription V9221014 от 2020-11-01 до 2023-10-31
3	Windows 10 Pro	Соглашение Microsoft Open Value Subscription V9221014 от 2020-11-01 до 2023-10-31

4	ПО "Антиплагаат-ВУЗ"	3206 от 11 декабря 2020 года
5	Kaspersky Endpoint Security 10 для Windows	лицензия № 13С8200710090907790928
6	Autodesk Education Master Suite (№ лиц. 7053026340)	Михайлов В.В., УИК
7	ArchiCAD	Михайлов В.В., УИК
8	GeoniCS Изыскания 10 (RGS, RgsPl)	Владимиров В.В., кафедра ГКИИ, АИ
9	Google Chrome	Свободно распространяемое ПО согласно условиям лицензионного соглашения
10	Mozilla Firefox	Свободно распространяемое ПО согласно условиям лицензионного соглашения

11. УТВЕРЖДЕНИЕ РАБОЧЕЙ ПРОГРАММЫ ПРАКТИКИ

Программа практики утверждена на 20____ /20____ учебный год
без изменений / с изменениями, дополнениями⁵

Протокол № _____ заседания кафедры от « ____ » _____ 20__ г.

Заведующий кафедрой _____
подпись, ФИО

Директор института _____
подпись, ФИО

⁵ Нужно подчеркнуть