


**МИНОБРНАУКИ РОССИИ**  
ФЕДЕРАЛЬНОЕ ГОСУДАРСТВЕННОЕ БЮДЖЕТНОЕ ОБРАЗОВАТЕЛЬНОЕ УЧРЕЖДЕНИЕ  
ВЫСШЕГО ОБРАЗОВАНИЯ  
**«БЕЛГОРОДСКИЙ ГОСУДАРСТВЕННЫЙ  
ТЕХНОЛОГИЧЕСКИЙ УНИВЕРСИТЕТ им. В.Г.ШУХОВА»**  
(БГТУ им. В.Г. Шухова)



**Программа практики**

изыскательская практика

Направление подготовки  
**08.03.01 Строительство**

Направленность программы (профиль):

Производство строительных материалов, изделий и конструкций

Квалификация

**бакалавр**

Форма обучения

**заочная**

**Институт архитектурно-строительный**

**Кафедра городской кадастр и инженерные изыскания**


Белгород 2015

Программа составлена на основании требований:

- Федерального государственного образовательного стандарта высшего образования по направлению подготовки 08.03.01 «Строительство», утвержденного приказом Министерства образования и науки Российской Федерации от 12 марта 2015 г. № 201
- планов учебного процесса БГТУ им. В.Г. Шухова, введенных в действие в 2015 году.

Составитель:

к.т.н., доц.  
ассист.




Н.Н. Оноприенко  
О.Ю. Кононова

Рабочая программа согласована с выпускающей кафедрой:

**Архитектурно-строительный институт**


Строительного материаловедения, изделий и конструкций

Заведующий кафедрой: д.т.н., проф.  (В.С. Лесовик)

« 28 » 04 2015 г.

Рабочая программа обсуждена на заседании кафедры

« 08 » 05 2015 г., протокол № 16

Заведующий кафедрой: к.т.н., доц.  (А.С. Черныш)

Рабочая программа одобрена методической комиссией института

« 08 » 05 2015 г., протокол № 10

Председатель к.т.н., доц.  (А.Ю. Феоктистов)

**1. Вид практики учебная.**

**2. Тип практики практика по получению первичных профессиональных умений и навыков**

**3. Способы проведения практики стационарная, выездная.**

**4. Формы проведения практики на предприятии.**

Формой для проведения изыскательской практики при заочном обучении является обстоятельное изучение технических отчетов по геологическим и геодезическим изысканиям на строящемся объекте или уже построенном, который находится в архиве технического отдела строительного предприятия или организации. На базе технического отчета каждый студент составляет собственный отчет по практике.

**5. Перечень планируемых результатов обучения при прохождении практики, соотнесенных с планируемыми результатами освоения образовательной программы.**

Процесс прохождения практики направлен на формирование следующих компетенций:

№	Код компетенции	Компетенция
Общепрофессиональные		
	ОПК-1 способностью использовать основные законы естественнонаучных дисциплин в профессиональной деятельности, применять методы математического анализа и математического (компьютерного) моделирования, теоретического и экспериментального исследования	В результате освоения дисциплины обучающийся должен <b>Знать:</b> основные терминологию и законы естественнонаучных дисциплин; возможности топографических планов и карт при решении инженерно-строительных задач, устройство геодезических приборов и их назначение; сущность физико-механических свойств грунтов и геологических процессов <b>Уметь:</b> использовать знания математики и физики для расчета необходимых параметров при построении топографических карт и планов; использовать топографо-геодезический материал для решения инженерных задач; использовать знания основные законы естественнонаучных дисциплин для определения наименования и физико-механических параметров грунта <b>Владеть:</b> владеть навыками определения допустимых погрешностей при создании топографических карт и планов; теоретическими комплексами инженерно-геодезических работ, выполняемых при

		<p>изысканиях, проектировании, строительстве; навыками определения физико-механических свойств грунтов, их строительной классификации как грунтового основания фундаментов или среды размещения сооружений; методами работы с современной испытательной и измерительной аппаратурой</p>
	<p style="text-align: center;"><b>ОПК-3</b></p> <p>владением основными законами геометрического формирования, построения и взаимного пересечения моделей плоскости и пространства, необходимыми для выполнения и чтения чертежей зданий, сооружений, конструкций, составления конструкторской документации и деталей</p>	<p>В результате освоения дисциплины обучающийся должен</p> <p><b>Знать:</b> основные принципы и законы геометрического построения и взаимного пересечения объектов; устройство геодезических приборов; обработку результатов геодезических измерений для получения в цифровом или графическом изображении нужного материала;</p> <p>знать физико-механические свойства грунтов, основные законы общей геологии, геодинамики гидродинамики</p> <p><b>Уметь:</b> работать с геодезическими приборами; решать инженерно-геодезические задачи, возникающие в процессе изысканий, проектировании строительства и эксплуатации зданий и сооружений; анализировать результаты работ; использовать оборудование, приборы для опытных полевых и лабораторных работ; определять физико-механические характеристики грунтов</p> <p><b>Владеть:</b> основными законами геометрического построения для выполнения чертежей; знаниями необходимыми для работы с основными геодезическими приборами и инструментами, а также знаниями, необходимыми для обработки соответствующей информации; навыками геологических изысканий; методами работы с современной испытательной и измерительной аппаратурой</p>
<b>Профессиональные</b>		
	<p style="text-align: center;"><b>ПК-4</b></p> <p>способностью участвовать в проектировании и изыскании объектов профессиональной деятельности</p>	<p>В результате освоения дисциплины обучающийся должен</p> <p><b>Знать:</b> способы геодезических измерений для получения в цифровом или графическом изображении нужного материала; методику полевых и лабораторных определений физико-механических свойств грунтов;</p> <p><b>Уметь:</b> использовать топографо-геодезический</p>

		<p>материал для решения инженерных задач; визуально и лабораторными методами определять наименование разновидностей грунтов; оценивать геологические процессы и явления, их влияние на качество инженерных сооружений в процессе строительства и эксплуатации; прогнозировать развитие геологических процессов на строительных площадках</p> <p><b>Владеть:</b></p> <p>знаниями чтения и составления необходимых планов и карт различного масштаба; построения профилей местности; привязки объектов и точек к Государственной геодезической сети; навыками по геологической оценке участка строительства на основе изучения геологических процессов, геологического строения, физико-механических свойств грунтов, элементов гидрогеологии</p>
--	--	---

## 6. Место практики в структуре образовательной программы.

Изыскательская практика базируется на дисциплинах «Геодезия», «Геология и механика грунтов» (раздел геология). В результате освоения дисциплин обучающийся должен владеть теоретическими знаниями и практическими умениями.

Целями учебной изыскательской практики в части геологии являются углубление и расширение теоретического курса и приобретение навыков по геологической оценке участка строительства на основе изучения геологических процессов, геологического строения, физико-механических свойств грунтов, элементов гидрогеологии, а также компетенций в сфере профессиональной деятельности.

Целями учебной изыскательской практики в части геодезии являются приобретение студентами знаний, достаточных для самостоятельного выполнения ими съемок небольших территорий, решения типовых инженерно-геодезических задач, сопутствующих изысканиям, проектированию и строительству зданий и сооружений, умению практического применения теоретических знаний при решении конкретных инженерно-геодезических задач.

Изыскательская практика необходима для последующего изучения дисциплин «Геология и механика грунтов» (раздел механика грунтов), «Проектирование предприятий по производству строительных материалов и изделий».

## 7. Структура и содержание практики

Общая трудоемкость практики составляет 6 зачетных единиц, 216 часов.

Учебная изыскательская практика состоит из двух частей: геодезической (3 недели) и геологической (1 неделя) практики.

№ п/п	Разделы (этапы) практики	Виды работы, на практике включая самостоятельную работу студентов
<b>1. Геодезическая практика</b>		
1.1	<b><u>Подготовительный этап</u></b>	изучение правил по технике безопасности
		физико-географическая характеристика района работ
		топографо-геодезическая изученность района работ
		организация изыскательских работ
		техническое задание
1.2	<b><u>Экспериментальный этап</u></b>	технология выполнения топографической съемки
		контроль и приемка работ
		решение инженерно-технических задач при инженерно-геодезических изысканиях
1.3	<b><u>Обработка и анализ полученной информации</u></b>	камеральная обработка полученных измерений, анализ.
1.4	<b><u>Подготовка отчета по практике</u></b>	пояснительная записка, оформление
		составление и защита отчета
<b>2. Геологическая практика</b>		
2.1	<b><u>Знакомство с геоморфологией стройплощадки</u></b>	Геоморфология участка строительства. Обработка полученной информации
2.2	<b><u>Геологическое строение участка практики</u></b>	Геологическое строение участка. Обработка и систематизация фактического и теоретического материала
2.3	<b><u>Определение физико-механических характеристик грунтов</u></b>	Таблица физико-механических характеристик грунтов. Обработка и систематизация фактического и теоретического материала
2.4	<b><u>Составление геологических колонок по скважинам</u></b>	Геологические колонки. Обработка полученной информации
2.5	<b><u>Построение геологического разреза</u></b>	Геологический разрез. Обработка и систематизация фактического материала
2.6	<b><u>Подготовка отчета по практике</u></b>	Составление и защита отчета

### **8. Фонд оценочных средств для проведения текущей и промежуточной аттестации обучающихся по практике.**

Отчет по изыскательской практике состоит из двух разделов (геодезия и геология). Отчет выполняется на листах формата А4, один отчет на студента.

Проверка выполнения этапов практики осуществляется в соответствии с методическими указаниями по практике и структурой отчета. Отчет защищается по вопросам путем письменных ответов или собеседования.

Формой промежуточной аттестации по дисциплине «Изыскательская

практика» является дифференцированный зачет. Зачет получают студенты, прошедшие практику и защитившие отчет по практике.

К отчетам прилагается отзыв руководителя практики.

Контрольные вопросы для проведения текущей аттестации по разделам (этапам) практики.

Изыскательская практика (раздел ГЕОЛОГИЯ):

1. Виды горных пород. Магматические, метаморфические, осадочные горные породы.
2. Типы и разновидности грунтов.
3. Современные геологические процессы (неблагоприятные процессы, факторы их вызывающие, прогноз их развития).
4. Выветривание.
5. Аллювиальные, делювиальные, пролювиальные, элювиальные, эоловые, морские, меловые, отложения.
6. Осыпи и оползни. Проявления процессов.
7. Геоморфология (тип и форма рельефа, строение речных террас).
8. Геоморфологические элементы рельефа.
9. Геологическое строение (стратиграфические комплексы, происхождение, возраст, состав пород, условия их залегания).
10. Фильтрация, инфильтрация. Гидравлический градиент. Коэффициент фильтрации.
11. Верховодка, водоносные системы.
12. Гидрогеологические условия (водоносные горизонты, уровень грунтовых вод, вмещающие породы, водоупоры).
13. Лёссы, лёссовидные суглинки.
14. Техногенные грунты.
15. Методы геологических изысканий. Опытнo-полевые работы.
16. Буровые работы и отбор проб.
17. Геологическая колонка.
18. Физические характеристики грунтов.
19. Наименование песчаных и глинистых грунтов, в том числе визуальное.
20. Геологические процессы (оврагообразование).
21. Геологические процессы эрозия поверхности.
22. Геологические процессы. Карстовые и суффuzionные явления
23. Геологические процессы. Линейная эрозия, водная эрозия поверхности.
24. Особенности строительства в различных геологических условиях (плато, пойма, склоны).
25. Виды фундаментов, встречающихся на практике.

Изыскательская практика (раздел ГЕОДЕЗИЯ):

1. Дайте определение следующим величинам: высота точки земной поверхности, превышение, горизонтальное проложение; иллюстрируйте ответ чертежом.
2. Дан численный масштаб 1:2000. Переведите его на поименованную

- форму записи.
3. Какой примерный комплект вы должны иметь для измерения длин линий местности лентой (рулеткой)?
  4. Опишите порядок измерения длин линий лентой (рулеткой).
  5. Компарирование мерного прибора. С какой целью оно производится?
  6. Измерение длин нитяным дальномером: геометрическая схема, коэффициент дальномера.
  7. Методика измерения углов наклона линий местности, используемые приборы.
  8. Теодолит. Его основные части и их назначение.
  9. Основные оси теодолита. Какие требования предъявляются к взаимному положению этих осей?
  10. Изложите порядок выполнения операций по приведению теодолита в рабочее положение.
  11. Какова последовательность работы на станции при измерении горизонтальных углов способом полного приема?
  12. В чем заключается контроль правильности измерения горизонтального угла полным приемом?
  13. Что называется местом нуля (M<sub>0</sub>) вертикального круга и как его определяют?
  14. Что такое юстировка? Назовите юстировочные винты и их применение.
  15. Нивелирование как вид геодезических измерений. Виды нивелирования.
  16. Какой вид геодезических измерений понимается под термином «геометрическое нивелирование»?
  17. Метод нивелирования «из середины». Суть метода, порядок действия по определению превышения между точками.
  18. Нивелир; его основные части и их назначение. Типы нивелиров.
  19. Опишите порядок работы на станции хода технического нивелирования. Контроль наблюдений.
  20. Покажите на чертеже «горизонт прибора» (нивелира). Дайте порядок его вычисления и контроля.
  21. Тригонометрическое нивелирование: принципиальная схема и основные формулы.
  22. Виды планово-высотных съемочных геодезических сетей.
  23. Что такое «привязка» планово-высотного хода и как она выполняется?
  24. Работа на станции при тахеометрической съемке. Результаты каких измерений дают возможность определить плановое положение реечных точек, а какие – высотное?
  25. Какими способами можно определить отметки (высоты) точек теодолитного хода?
  26. В чем заключается обработка журнала тахеометрической съемки? В какой последовательности по обработанным полевым измерениям составляется топографический план?
  27. Рисовка горизонталей. Метод интерполяции.
  28. Что называется осью трассы линейного сооружения и из каких элементов она состоит?
  29. По каким формулам вычисляют проектные (красные) отметки профиля,



- рабочие отметки?
30. Какие точки профиля называются точками «нулевых работ»?
  31. Что понимается под термином «разбивочные работы» и какие способы подготовки разбивочных данных вы знаете? Формулы обратной геодезической задачи.
  32. Как строится на местности проектный горизонтальный угол?
  33. Построение точки с заданной проектной отметкой. Изобразить схему построения.
  34. Как построить на местности линию с проектным уклоном с помощью нивелира и теодолита?
  35. Назовите способы плановой разбивки сооружений и области их преимущественного применения.
  36. Изобразите на схеме передачу отметки на высокую часть сооружения. Формула вычисления отметки.
  37. Как выполняется выверка установки колонны в вертикальное положение теодолитом?
  38. В чем сущность метода «бокового нивелирования» и для каких целей он применяется?
  39. Какие способы передачи осей на монтажные горизонты вы знаете и в чем их сущность?
  40. Определение отметки колонны методом тригонометрического нивелирования.
  41. Способы нивелирования головок колонн методом геометрического нивелирования.

## **9. Учебно-методическое и информационное обеспечение практики**

### **а) основная литература**

1. Сквозная программа практик: для студентов всех форм обучения / сост. А. С. Черныш, В.Ф. Карякин, Т.Г. Калачук, Е.А. Пендюрин, Н.В. Ширина, И.П. Былин, Н.М. Затолокина, Е.П. Даниленко, С.А. Васильев, С.А. Лисничук, Н.Н. Оноприенко. - Белгород: Изд-во БГТУ им. В. Г. Шухова, 2014. - 64 с.

2. Карякин В. Ф., Пири С. Д., Рошаль С. В. Инженерная геология = Engineering geology: учеб. пособие. - Белгород : Изд-во БГТУ им. В. Г. Шухова, 2014. - 52 с.

3. Добров Э. М. Инженерная геология: учеб. пособие для студентов вузов. - 2-е изд., стер. – М.: Академия, 2008. - 224 с.

4. Кузнецов О.Ф. Инженерные геолого-геодезические изыскания / О.Ф. Кузнецов, И.В. Куделина, Н.П. Галянина ; Министерство образования и науки Российской Федерации. - Оренбург: Оренбургский государственный университет, 2015. - 256 с. : ил., табл., граф., схемы - Библиогр. в кн. - ISBN 978-5-7410-1233-8 ; То же [Электронный ресурс]. - URL:

[//biblioclub.ru/index.php?page=book&id=364833](http://biblioclub.ru/index.php?page=book&id=364833) (21.01.2017).

### **б) дополнительная литература**

1. Бондарев В. П. Геология. Лабораторный практикум. Полевая

геологическая практика: учеб. пособие. – М.: Форум, 2002.

2. Ананьев В. П., Потапов А. Д. Инженерная геология: учебник. - 3-е изд., перераб. и доп. – М.: Высш. шк., 2005. - 574 с.

3. Карякин В. Ф., Пири С. Д., Оноприенко Н. Н. Геология : программа и метод. указания к прохождению учебной геологической практики. - Белгород: Изд-во БГТУ им. В. Г. Шухова, 2013, 24 с. — Режим доступа:

<https://elib.bstu.ru/Reader/Book/2014040921104758592900003886>

4. Черныш А. С., Калачук Т. Г., Карякин В. Ф., Лисничук С. А. и др. Сквозная программа практик: метод. указания для студентов всех форм обучения. - Белгород: Изд-во БГТУ им. В. Г. Шухова, 2014, 66 с. — Режим доступа:

<https://elib.bstu.ru/Reader/Book/2014082912230763300000651269>

5. СП 47.13330.2012 Инженерные изыскания для строительства. Основные положения. Актуализированная редакция СНиП 11-02-96.

6. СП 126.13330.2012 Геодезические работы в строительстве. Актуализированная редакция СНиП 3.01.03-84.

7. ГОСТ 25100-2011. Грунты. Классификация.

8. СП 22.13330.2011. Основания зданий и сооружений. Актуализированная редакция СНиП 2.02.01-83\*.

в) Интернет-ресурсы:

Электронно-библиотечная система «Лань»	<a href="http://e.lanbook.com">http://e.lanbook.com</a>
Электронно-библиотечная система IPRbooks	<a href="http://www.iprbookshop.ru/">http://www.iprbookshop.ru/</a>
Официальный сайт компании "КонсультантПлюс"	<a href="http://www.consultant.ru/">http://www.consultant.ru/</a>
Электронный журнал «Информационный бюллетень – нормирование и стандартизация в строительстве»	<a href="http://www.snip.ru/">http://www.snip.ru/</a>
Система NormaCS	<a href="http://normacs.ru/">http://normacs.ru/</a>
Научная электронная библиотека eLIBRARY.RU	<a href="http://elibrary.ru/">http://elibrary.ru/</a>
Портал РФФИ	<a href="http://www.rfbr.ru/rffi/ru/">http://www.rfbr.ru/rffi/ru/</a>
Все о геологии – неофициальный сервер геологического факультета МГУ	<a href="http://geo.web.ru/">http://geo.web.ru/</a>
Научная энциклопедия на русском языке	<a href="http://ru.science.wikia.com/">http://ru.science.wikia.com/</a>
Научно-техническая библиотека БГТУ им. В.Г. Шухова	<a href="http://elib.bstu.ru/">http://elib.bstu.ru/</a>

## 10. Перечень информационных технологий

*Указывается перечень информационных технологий используемых при проведении практики, включая перечень программного обеспечения и информационных справочных систем (при необходимости).*

Лицензионное программное обеспечение: MS OFFICE (лицензия: 31401445414 от 25.09.2014); CREDO (лицензия: договор от 22.01.07).

## **11. Материально-техническое обеспечение практики**

Предусматривается руководителем практики по месту работы студента с целью составления им отчета по практике. Руководитель практики оформляет отзыв о работе студента-практиканта по прилагаемой форме.

## 12. Утверждение программы практик

Утверждение программы практик с изменениями, дополнениями.  
Заменить подраздел «7. Учебно-методическое и информационное обеспечение практики, а) основная литература» на новую редакцию:

### 7. Учебно-методическое и информационное обеспечение практики.

#### а) основная литература

1. Сквозная программа практик: для студентов всех форм обучения / сост. А. С. Черныш, В.Ф. Карякин, Т.Г. Калачук, Е.А. Пендюрин, Н.В. Ширина, И.П. Былин, Н.М. Затолокина, Е.П. Даниленко, С.А. Васильев, С.А. Лисничук, Н.Н. Оноприенко. - Белгород: Изд-во БГТУ им. В. Г. Шухова, 2014. - 64 с.

2. Карякин В. Ф., Пири С. Д., Рошаль С. В. Инженерная геология = Engineering geology: учеб. пособие. - Белгород : Изд-во БГТУ им. В. Г. Шухова, 2014. - 52 с.

3. Добров Э. М. Инженерная геология: учеб. пособие для студентов вузов. - 2-е изд., стер. – М.: Академия, 2008. - 224 с.

4. Оноприенко Н. Н., Прохоров А. В., Кононова О. Ю. Изыскания в строительстве: программа и метод. указания к прохождению учебной практики для студентов всех форм обучения направлений 08.03.01, 07.03.04, 21.03.02, 08.05.01, 21.05.01, 23.05.06, 21.05.04. - Белгород: Изд-во БГТУ им. В. Г. Шухова, 2016, 42 с.

5. Оноприенко Н. Н., Черныш А. С. / Инженерные изыскания: учеб. пособие для студентов всех форм обучения направлений 08.03.01, 08.04.01, 08.05.01, 21.03.02, 21.05.01, 23.05.06 Белгород: Изд-во БГТУ им. В. Г. Шухова: 2016, 177 с.

6. Кузнецов О.Ф. Инженерные геолого-геодезические изыскания / О.Ф. Кузнецов, И.В. Куделина, Н.П. Галянина ; Министерство образования и науки Российской Федерации. - Оренбург: Оренбургский государственный университет, 2015. - 256 с. : ил., табл., граф., схемы - Библиогр. в кн. - ISBN 978-5-7410-1233-8 ; То же [Электронный ресурс]. - URL: <http://biblioclub.ru/index.php?page=book&id=364833> (21.01.2017).

7. Оноприенко Н. Н., Черныш А. С. / Инженерные изыскания: учеб. пособие для студентов всех форм обучения направлений 08.03.01, 08.04.01, 08.05.01, 21.03.02, 21.05.01, 23.05.06 Белгород: Изд-во БГТУ им. В. Г. Шухова: 2016, 177 с. — Режим доступа:

<https://elib.bstu.ru/Reader/Book/2016122612165881200000652229>

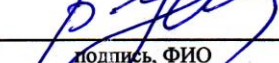
8. Оноприенко Н. Н., Прохоров А. В., Кононова О. Ю. Изыскания в строительстве: программа и метод. указания к прохождению учебной практики для студентов всех форм обучения направлений 08.03.01, 07.03.04, 21.03.02, 08.05.01, 21.05.01, 23.05.06, 21.05.04. - Белгород: Изд-во БГТУ им. В. Г. Шухова, 2016, 42 с. — Режим доступа:

<https://elib.bstu.ru/Reader/Book/2016122314301252400000652071>

Программа практики с изменениями, дополнениями утверждена на 2016 /2017 учебный год.

Протокол № 11 заседания кафедры от «17» 06 2016г.

Заведующий кафедрой  А.С. Черныш  
подпись, ФИО

Директор института  В.А. Уваров  
подпись, ФИО


## 12. Утверждение программы практик

Утверждение программ практик без изменений

Программа практик без изменений утверждена на 2017/2018 учебный год

Протокол № 16 заседания кафедры от «16» 06 2017г.

Заведующий кафедрой  А.С. Черныш  
подпись, ФИО


Директор института  В.А. Уваров  
подпись, ФИО

## 12. Утверждение программы практик

Утверждение программы практик без изменений  
Программа практик без изменений утверждена на 2018/2019 учебный год.

Протокол № 13 заседания кафедры от «29» 05 2018г.

Заведующий кафедрой  А.С. Черныш  
подпись, ФИО

Директор института  В.В. Перуев  
подпись, ФИО

**ОТЗЫВ  
РУКОВОДИТЕЛЯ ПРАКТИКИ О РАБОТЕ СТУДЕНТА-ПРАКТИКАНТА**

---

(Ф.И.О. студента)

Студент(ка) \_\_\_\_\_ курса проходил(а) \_\_\_\_\_ практику

в \_\_\_\_\_ с \_\_\_\_\_ по \_\_\_\_\_.

За время прохождения практики (\*\*\*) \_\_\_\_\_

---

---

---

---

---

---

---

---

---

Оценка за работу в период прохождения практики: \_\_\_\_\_

Должность

Ф.И.О.

Руководителя практики

Дата

\*\*\* в каком объеме выполнил(а) программу практики, с какой информацией ознакомился(лась), отношение к работе, взаимоотношение с коллективом и т.д.