

**МИНОБРНАУКИ РОССИИ**  
ФЕДЕРАЛЬНОЕ ГОСУДАРСТВЕННОЕ БЮДЖЕТНОЕ ОБРАЗОВАТЕЛЬНОЕ УЧРЕЖДЕНИЕ  
ВЫСШЕГО ОБРАЗОВАНИЯ  
**«БЕЛГОРОДСКИЙ ГОСУДАРСТВЕННЫЙ  
ТЕХНОЛОГИЧЕСКИЙ УНИВЕРСИТЕТ им. В.Г.ШУХОВА»**  
(БГТУ им. В.Г. Шухова)

УТВЕРЖДАЮ  
Директор института  
  
Перцев В.В.  
« 06 » « 06 » 20 19 г.



**РАБОЧАЯ ПРОГРАММА ПРАКТИКИ**

*Учебная изыскательская практика*

Направление подготовки (специальность):

**08.03.01 Строительство**

Направленность программы (профиль, специализация):

Теплогазоснабжение и вентиляция

Квалификация

бакалавр

Форма обучения

очная


Институт: архитектурный

Кафедра: городской кадастр и инженерные изыскания

Белгород – 2019

Программа практики составлена на основании требований:

- Федерального государственного образовательного стандарта высшего образования – бакалавриат по направлению подготовки 08.03.01 Строительство, утвержденного приказом Министерства образования и науки Российской Федерации от 31 мая 2017 года № 481
- учебного плана, утвержденного ученым советом БГТУ им. В.Г. Шухова в 2019 году.

Составитель (составители): к.т.н., доц.  Оноприенко Н.Н.


ст. преп.  Шин Е.Р.

ст. преп.  О.Ю. Кононова

к.ф.н., ст. преп.  О.Н. Сальникова


Программа практики обсуждена на заседании кафедры

« 25 » 04 20 19 г., протокол № 10

Заведующий кафедрой: к.т.н., доц.  (А.С. Черныш)

Программа практики согласована с выпускающей кафедрой:

Теплогасоснабжения и вентиляции

Заведующий кафедрой: д.т.н., проф.  (В.А. Уваров)

« 25 » 04 20 19 г.

Программа практики одобрена методической комиссией института

« 06 » 06 20 19 г., протокол № 10

Председатель к.т.н., ст. преп.  (М.Ю. Дребезгова)

1. Вид практики учебная

2. Тип практики изыскательская

3. Формы проведения практики непрерывно

#### 4. Планируемые результаты обучения при прохождении практики

Категория (группа) компетенций	Код и наименование компетенции	Код и наименование индикатора достижения компетенции	Наименование показателя оценивания результата обучения при прохождении практики
Универсальные	УК-2 Способен определять круг задач в рамках поставленной цели и выбирать оптимальные способы их решения, исходя из действующих правовых норм, имеющихся ресурсов и ограничений	УК-2.2 Представление поставленной задачи в виде конкретных заданий	<b>Знать:</b> виды задач <b>Уметь:</b> осуществлять представление поставленной задачи <b>Владеть:</b> навыками представления поставленной задачи в виде конкретных заданий
		УК-2.3 Определение потребности в ресурсах для решения задач профессиональной деятельности	<b>Знать:</b> разновидности ресурсов для решение задач профессиональной деятельности <b>Уметь:</b> Определение потребности в ресурсах для решения задач профессиональной деятельности <b>Владеть:</b> навыками решения задач профессиональной деятельности
		УК-2.5 Выбор способа решения задачи профессиональной деятельности с учётом наличия ограничений и ресурсов	<b>Знать:</b> способа решения задачи профессиональной деятельности с учётом наличия ограничений и ресурсов <b>Уметь:</b> выбирать способ решения задачи профессиональной деятельности с учётом наличия ограничений и ресурсов <b>Владеть:</b> навыками решения задач профессиональной деятельности с учётом наличия ограничений и ресурсов
		УК-2.6 Составление последовательности (алгоритма) решения задачи	<b>Знать:</b> алгоритмы решения задач <b>Уметь:</b> составлять алгоритмы решения задач <b>Владеть:</b> навыками выбора алгоритма решения задачи
	УК-8 способен создавать и поддерживать безопасные условия жизнедеятельности, в том числе при возникновении	УК-8.1 Идентификация угроз (опасностей) природного и техногенного происхождения для жизнедеятельности	<b>Знать:</b> основные сведения об идентификации угроз (опасностей) природного и техногенного происхождения для жизнедеятельности человека <b>Уметь:</b> идентифицировать

	чрезвычайных ситуаций	человека	угрозы (опасности) природного и техногенного происхождения для жизнедеятельности человека <b>Владеть:</b> навыками идентификации угроз (опасностей) природного и техногенного происхождения для жизнедеятельности человека
		УК-8.2 Выбор методов защиты человека от угроз (опасностей) природного и техногенного характера	<b>Знать:</b> методы защиты человека от угроз (опасностей) природного и техногенного характера <b>Уметь:</b> осуществлять выбор методов защиты человека от угроз (опасностей) природного и техногенного характера <b>Владеть:</b> навыками выбора методов защиты человека от угроз (опасностей) природного и техногенного характера
Общепрофессиональные ...	ОПК-3. Способен принимать решения в профессиональной сфере, используя теоретические основы и нормативную базу строительства, строительной индустрии и жилищно-коммунального хозяйства	ОПК-3.1 Описание основных сведений об объектах и процессах профессиональной деятельности посредством использования профессиональной терминологии	<b>Знать:</b> сведений об объектах и процессах профессиональной деятельности посредством использования профессиональной терминологии <b>Уметь:</b> описывать основные сведения об объектах и процессах профессиональной деятельности <b>Владеть:</b> профессиональной терминологией
		ОПК-3.2 Выбор метода или методики решения задачи профессиональной деятельности	<b>Знать:</b> методы или методики решения задачи профессиональной деятельности <b>Уметь:</b> осуществлять выбор метода или методики решения задачи профессиональной деятельности <b>Владеть:</b> навыками выбора метода или методики решения задачи профессиональной деятельности
		ОПК-3.3 Оценка инженерно-геологических условий строительства, выбор мероприятий, направленных на предупреждение опасных инженерно-геологическими	<b>Знать:</b> инженерно-геологические условия строительства, мероприятия, направленные на предупреждение опасных инженерно-геологическими процессов (явлений), а также защиту от их последствий <b>Уметь:</b> оценивать инженерно-геологические условия

		процессов (явлений), а также защиту от их последствий	строительства, выбирать мероприятия, направленные на предупреждение опасных инженерно-геологическими процессов (явлений), а также защиту от их последствий <b>Владеть:</b> навыками оценки инженерно-геологических условий строительства, выбора мероприятий, направленных на предупреждение опасных инженерно-геологическими процессов (явлений), а также защиту от их последствий
	ОПК-5 способен участвовать в инженерных изысканиях и осуществлять техническое руководство проектно-изыскательскими работами в строительной отрасли	ОПК-5.1 Определение состава работ по инженерным изысканиям в соответствии с заданием	<b>Знать:</b> перечень и требования состава работ по инженерным изысканиям в соответствии с заданием <b>Уметь:</b> определять состав работ по инженерным изысканиям в соответствии с заданием <b>Владеть:</b> навыками определения состава работ по инженерным изысканиям в соответствии с заданием
		ОПК-5.2 Выбор нормативных документов, регламентирующих проведение и организацию изысканий в строительстве	<b>Знать:</b> нормативные документы, регламентирующие проведение и организацию изысканий в строительстве <b>Уметь:</b> осуществлять выбор нормативных документов, регламентирующих проведение и организацию изысканий в строительстве <b>Владеть:</b> навыками выбора нормативных документов, регламентирующих проведение и организацию изысканий в строительстве
		ОПК-5.3 Определение потребности в ресурсах и установление сроков проведения проектно-изыскательских работ	<b>Знать:</b> потребности в ресурсах и сроки проведения проектно-изыскательских работ <b>Уметь:</b> определять потребности в ресурсах и устанавливать сроки проведения проектно-изыскательских работ <b>Владеть:</b> навыками определения потребности в ресурсах и установления сроков проведения проектно-изыскательских работ
		ОПК-5.4 Выбор способа выполнения	<b>Знать:</b> способы выполнения инженерно-геодезических изысканий для

		инженерно-геодезических изысканий для строительства	строительства <b>Уметь:</b> осуществлять выбор способа выполнения инженерно-геодезических изысканий для строительства <b>Владеть:</b> навыками выбора способов выполнения инженерно-геодезических изысканий для строительства
		ОПК-5.5 Выбор способа выполнения инженерно-геологических изысканий для строительства	<b>Знать:</b> способы выполнения инженерно-геологических изысканий для строительства <b>Уметь:</b> осуществлять выбор способов выполнения инженерно-геологических изысканий для строительства <b>Владеть:</b> навыками выбора способов выполнения инженерно-геологических изысканий для строительства
		ОПК-5.6 Выполнение основных операций инженерно-геологических изысканий для строительства	<b>Знать:</b> основные операции инженерно-геологических изысканий для строительства <b>Уметь:</b> выполнять основные операции инженерно-геологических изысканий для строительства <b>Владеть:</b> навыками выполнения основных операций инженерно-геологических изысканий для строительства
		ОПК-5.7 Выполнение основных операций инженерно-геологических изысканий для строительства	<b>Знать:</b> основные операции инженерно-геологических изысканий для строительства <b>Уметь:</b> выполнять основные операции инженерно-геологических изысканий для строительства <b>Владеть:</b> навыками выполнения основных операций инженерно-геологических изысканий для строительства
		ОПК-5.8 Документирование результатов инженерных изысканий	<b>Знать:</b> принципы и правила документирования результатов инженерных изысканий <b>Уметь:</b> выполнять документирование результатов инженерных изысканий <b>Владеть:</b> навыками документирования результатов инженерных изысканий
		ОПК-5.9 Выбор способа и выполнение	<b>Знать:</b> способы выполнения и обработки результатов инженерных изысканий

		обработки результатов инженерных изысканий	<b>Уметь:</b> осуществлять выбор способа и выполнение обработки результатов инженерных изысканий <b>Владеть:</b> навыками выбора способа и выполнения обработки результатов инженерных изысканий
		ОПК-5.10 Оформление и представление результатов инженерных изысканий	<b>Знать</b> перечень и требования к результатам инженерных изысканий <b>Уметь:</b> оформлять и представлять результаты инженерных изысканий <b>Владеть:</b> навыками оформления и представления результатов инженерных изысканий
		ОПК-5.11 Контроль соблюдения охраны труда при выполнении работ по инженерным изысканиям	<b>Знать</b> правила и принципы охраны труда при выполнении работ по инженерным изысканиям <b>Уметь:</b> контролировать соблюдение охраны труда при выполнении работ по инженерным изысканиям <b>Владеть:</b> навыками контроля соблюдения охраны труда при выполнении работ по инженерным изысканиям

## 5. Место практики в структуре образовательной программы

**1. Компетенция УК-2.** Способен определять круг задач в рамках поставленной цели и выбирать оптимальные способы их решения, исходя из действующих правовых норм, имеющихся ресурсов и ограничений

Данная компетенция формируется следующими дисциплинами:

Стадия	Наименование дисциплины
1	Правовое регулирование строительства. Коррупционные риски
2	Высшая математика
3	Инженерная графика
4	Компьютерная графика
5	Экономика отрасли
6	Теоретическая механика
7	Основы гидравлики и теплотехники
8	Основы технической механики
9	Инженерная экология
10	Инженерная геология
11	Инженерная геодезия
12	Строительные материалы
13	Основы архитектуры зданий
14	Основы строительных конструкций
15	Основы геотехники

16	Основы водоснабжения и водоотведения
17	Основы теплогазоснабжения и вентиляции
18	Основы электротехники и электроснабжения
19	Основы технической эксплуатации зданий и сооружений
20	Средства механизации строительства
21	Технологические процессы в строительстве
22	Основы организации производства
23	Метрология, стандартизация, сертификация и управление качеством
24	Основы профессиональной деятельности
25	Учебная ознакомительная практика

**2. Компетенция УК-8.** способен создавать и поддерживать безопасные условия жизнедеятельности, в том числе при возникновении чрезвычайных ситуаций

Данная компетенция формируется следующими дисциплинами:

Стадия	Наименование дисциплины
1	Безопасность жизнедеятельности
2	Инженерная экология
3	Основы организации производства
4	Охрана труда в строительстве

**4. Компетенция ОПК-3.** Способен принимать решения в профессиональной сфере, используя теоретические основы и нормативную базу строительства, строительной индустрии и жилищно-коммунального хозяйства

Данная компетенция формируется следующими дисциплинами:

Стадия	Наименование дисциплины
1	Экономика отрасли
2	Теоретическая механика
3	Основы гидравлики и теплотехники
4	Основы технической механики
5	Инженерная геология
6	Инженерная геодезия
7	Строительные материалы
8	Основы архитектуры зданий
9	Основы строительных конструкций
10	Основы геотехники
11	Основы водоснабжения и водоотведения
12	Основы теплогазоснабжения и вентиляции
13	Основы электротехники и электроснабжения
14	Средства механизации строительства
15	Производственная исполнительная практика

**4. Компетенция ОПК-5.** Способен участвовать в инженерных изысканиях и осуществлять техническое руководство проектно-изыскательскими работами в строительной отрасли



Данная компетенция формируется следующими дисциплинами:

Стадия	Наименование дисциплины
1	Инженерная геология
2	Инженерная геодезия

## 6. Объем практики

Общая трудоемкость практики составляет 4 зачетных единиц, 144 часа. Общая продолжительность практики 3 недели.

## 7. Содержание практики

№ п/п	Разделы (этапы) практики	Виды работы, на практике включая самостоятельную работу студентов
	1. Геодезические изыскания	
1.1	<b><u>Подготовительный этап</u></b>	ознакомительные лекции
		мероприятия по сбору
		инструктаж по технике безопасности, проверка знаний ПТБ
		получение приборов и необходимого оборудования; поверки приборов, компарирование ленты, рулетки.
		Подготовительное занятие- принцип работы с геодезическими приборами (нивелир, теодолит).
1.2	<b><u>Экспериментальный этап</u></b>	Рекогносцировка местности (площадки проведения практических работ)
		Топографическая (тахеометрическая) съемка на теодолитно-нивелирном обосновании с элементами съемки ситуации способами теодолитной съемки: а) подготовка приборов к работе; б) создание планово-высотного обоснования; в) съемка ситуации и рельефа; г) вычислительная обработка и составление топографического плана.
		Нивелирование трассы: а) рекогносцировка, разбивка пикетажа и главных точек закруглений, вынос пикетов на кривую, съемка полосы вдоль трассы; б) нивелирование трассы; в) вычислительная обработка и составление профиля.
		Решение инженерно-технических задач, наиболее часто встречающихся при инженерно-геодезических изысканиях (определение расстояния до недоступной точки, определение высоты, крена сооружения и т.д.).
		Вертикальная планировка площадки.
1.3	<b><u>Обработка и анализ полученной информации</u></b>	Камеральная обработка полученных измерений, анализ.
1.4	<b><u>Подготовка отчета по практике</u></b>	Пояснительная записка, оформление и сдача отчета по практике.
		Ознакомление с новейшими геодезическими приборами. Сдача приборов. Зачет.

2. Геологические изыскания		
2.1	<b><u>Подготовительный этап</u></b>	Ознакомительные лекции
		Мероприятия по сбору
		Инструктаж по технике безопасности
2.2	<b><u>Экспериментальный этап</u></b>	Экскурсионный маршрут по долине р. Везёлка. Геоморфология
		Бурение скважин, отбор образцов из скважин и обнажений
		Обработка проб в лаборатории
		Экскурсионный маршрут по стройплощадкам г. Белгорода
2.3	<b><u>Обработка и анализ полученной информации</u></b>	Камеральные работы и анализ (обработка и систематизация фактического и теоретического материала)
		Составление и защита отчета

## 8. Формы отчетности по практике

Отчетность по практике включает: оформление и защита отчета. Отчетность по изыскательской практике состоит из двух разделов (геодезические и геологические изыскания).. Отчет выполняется группой студентов. Поиск и подбор материала осуществляется в течение всего срока прохождения практики. Отчет о практике должен содержать сведения о местах проведения практики, описание теоретических знаний, полученных в процессе прохождения практики, а также дополнительные сведения, полученные в ходе самостоятельного изучения вопросов, возникающих в процессе прохождения практики

Отчет по геодезическому разделу практики должен содержать:

Титульный лист установленного образца с подписью руководителя от предприятия и печатью.

Содержание – где отражается перечень вопросов, содержащихся в отчете.

Введение – где отражаются цели и задачи геодезического раздела практики.

Основная часть – где приводятся побригадные ответы на поставленные в практике цели и вопросы, входящие в программу учебной изыскательской практики. Основная часть включает в себя развернутое рассмотрение и практическое применение всех вопросов, поставленных руководителями практик от кафедры.

Заключение содержит основные выводы и результаты проделанной работы.

Список литературы – при прохождении практики и при подготовке отчета необходимо использовать научно-теоретические источники (учебники, учебные пособия, Интернет-сайты и т.п.), которые рекомендуют преподаватели по изучаемым дисциплинам.

Приложения – где представляются изученные и рассмотренные формы отчетности, а также бланки, рисунки и графики.

При написании отчета по практике необходимо соблюдать правила оформления, которые представлены ниже.

Отчет по практике оформляется на листах формата А4. Содержание излагается грамотно, четко и логически последовательно. Работа выполняется от руки или машинописным способом.

Все страницы нумеруются, начиная с титульного листа (номер страницы на нем не проставляется), арабскими цифрами. Каждый раздел отчета начинается с новой страницы. Заголовки структурных элементов печатают прописными буквами и располагают по центру страницы. Точки в конце заголовков не ставятся, заголовки не подчеркиваются. Переносы слов во всех заголовках не допускаются.

Нумерация рисунков (также как и таблиц) допускается сквозная по всему отчету, так и отдельно по разделам. Ссылки на литературу можно оформлять одним из двух способов:

- 1) в квадратных скобках, с указанием номера источника в списке;
- 2) подстрочные ссылки, которые располагаются внизу страницы под чертой и включают в себя: фамилию автора, название книги, наименование издательства, год выпуска и количество страниц.

Отчет должен быть аккуратно оформлен и скреплен.

Отчет по **геологическому разделу** должен содержать краткое описание геологических условий района практики, опытно-полевых работ (разведка), описание обнажений и отбор проб, современных геологических процессов, наблюдаемых на практике, выводы. Отчет может быть иллюстрирован рисунками, схемами, таблицами, фотоснимками, которые вставляются в текст. По результатам отчета каждым студентом готовится презентация по теме. Защита Отчета по результатам прохождения ознакомительной практики проводится в последние два календарных дня практики. Отчет защищается по вопросам путем письменных ответов или собеседования. По итогам защиты руководитель практики от БГТУ им. В. Г. Шухова выставляет дифференцированный зачет («отлично», «хорошо», «удовлетворительно») с соответствующей записью в зачетной книжке. Зачет по учебной изыскательской практике приравнивается к зачетам по теоретическому обучению и учитывается при подведении итогов общей успеваемости студентов.

Требования к оформлению отчета по практике.

Каждый студент составляет индивидуальный отчет(геологический раздел), который должен иметь такую структуру:

Введение

1. Общая геология района практики
  - 1.1. Геоморфология района (геоморфологические особенности района)
  - 1.2. Геологическое строение района
  - 1.3. Гидрогеологические условия района
2. Опытно-полевые работы (разведка)
  - 2.1. Бурение скважин и отбор проб
  - 2.2. Описание обнажений и отбор проб
  - 2.3. Обработка проб
3. Современные геологические процессы
4. Особенности строительства зданий и сооружений в зависимости от геологических условий

Заключение

Библиографический список

Приложение. Инструкция. Правила безопасности при проведении полевых работ

Отчет включает 15-20 страниц формата А4 печатного текста. При оформлении страниц отчета, соблюдать следующие требования: шрифт TimesNewRoman 14pt; интервал – 1,5; абзацный отступ 1,25 см.; поля: слева 30 мм., справа 10 мм., сверху и снизу 20 мм.

Текстовая часть отчета должна сопровождаться необходимым количеством грамотно выполненных эскизов, схем и чертежей (в масштабе) с указанием размеров, а также графиков и фотографий.

Подготовленный к защите отчет о прохождении практики должен быть скреплен, иметь сквозную нумерацию страниц (титульная страница в нумерации не учитывается) и включать содержание сразу после титульного листа. К отчетам прилагается отзыв руководителя практики.

Контрольные вопросы для проведения текущей аттестации по исполнительской практике в части разделов геодезических и геологических изысканий:

№ п/п	Вопрос
Геодезический раздел практики	
1.	Дайте определение следующим величинам: высота точки земной поверхности, превышение, горизонтальное положение; иллюстрируйте ответ чертежом.

2.	Дан численный масштаб 1:2000. Переведите его на поименованную форму записи.
3.	Какой примерный комплект вы должны иметь для измерения длин линий местности лентой (рулеткой)?
4.	Опишите порядок измерения длин линий лентой (рулеткой).
5.	Компарирование мерного прибора. С какой целью оно производится?
6.	Измерение длин нитяным дальномером: геометрическая схема, коэффициент дальномера.
7.	Методика измерения углов наклона линий местности, используемые приборы.
8.	Теодолит. Его основные части и их назначение.
9.	Основные оси теодолита. Какие требования предъявляются к взаимному положению этих осей?
10.	Изложите порядок выполнения операций по приведению теодолита в рабочее положение.
11.	Какова последовательность работы на станции при измерении горизонтальных углов способом полного приема?
12.	В чем заключается контроль правильности измерения горизонтального угла полным приемом?
13.	Что называется местом нуля (М0) вертикального круга и как его определяют?
14.	Что такое юстировка? Назовите юстировочные винты и их применение.
15.	Нивелирование как вид геодезических измерений. Виды нивелирования.
16.	Какой вид геодезических измерений понимается под термином «геометрическое нивелирование»?
17.	Метод нивелирования «из середины». Суть метода, порядок действия по определению превышения между точками.
18.	Нивелир; его основные части и их назначение. Типы нивелиров.
19.	Опишите порядок работы на станции хода технического нивелирования. Контроль наблюдений.
20.	Покажите на чертеже «горизонт прибора» (нивелира). Дайте порядок его вычисления и контроля.
21.	Тригонометрическое нивелирование: принципиальная схема и основные формулы.
22.	Виды плано-высотных съемочных геодезических сетей.
23.	Что такое «привязка» плано-высотного хода и как она выполняется?
24.	Работа на станции при тахеометрической съемке. Результаты каких измерений дают возможность определить плановое положение реечных точек, а какие – высотное?
25.	Какими способами можно определить отметки (высоты) точек теодолитного хода?
26.	В чем заключается обработка журнала тахеометрической съемки? В какой последовательности по обработанным полевым измерениям составляется топографический план?
27.	Рисовка горизонталей. Метод интерполяции.
28.	Что называется осью трассы линейного сооружения и из каких элементов она состоит?
29.	По каким формулам вычисляют проектные (красные) отметки профиля, рабочие отметки?
30.	Какие точки профиля называются точками «нулевых работ»?
31.	Что понимается под термином «разбивочные работы» и какие способы подготовки разбивочных данных вы знаете? Формулы обратной геодезической задачи.
32.	Как строится на местности проектный горизонтальный угол?
33.	Построение точки с заданной проектной отметкой. Изобразить схему построения.
34.	Как построить на местности линию с проектным уклоном с помощью нивелира и теодолита?
35.	Назовите способы плановой разбивки сооружений и области их преимущественного применения.
36.	Изобразите на схеме передачу отметки на высокую часть сооружения. Формула

	вычисления отметки.
37.	Как выполняется выверка установки колонны в вертикальное положение теодолитом?
38.	В чем сущность метода «бокового нивелирования» и для каких целей он применяется?
39.	Какие способы передачи осей на монтажные горизонты вы знаете и в чем их сущность?
40.	Определение отметки колонны методом тригонометрического нивелирования.
41.	Способы нивелирования головок колонн методом геометрического нивелирования.
Геологический раздел практики	
42.	Виды горных пород. Магматические, метаморфические, осадочные горные породы.
43.	Типы и разновидности грунтов.
44.	Современные геологические процессы (неблагоприятные процессы, факторы их вызывающие, прогноз их развития).
45.	Выветривание.
46.	Аллювиальные, делювиальные, пролювиальные, элювиальные, эоловые, морские, меловые, отложения
47.	Осыпи и оползни. Проявления процессов
48.	Геоморфология (тип и форма рельефа, строение речных террас)
49.	Геоморфологические элементы рельефа.
50.	Геологическое строение (стратиграфические комплексы, происхождение, возраст, состав пород, условия их залегания).
51.	Фильтрация, инфильтрация. Гидравлический градиент. Коэффициент фильтрации.
52.	Верховодка, водоносные системы.
53.	Гидрогеологические условия (водоносные горизонты, уровень грунтовых вод, вмещающие породы, водоупоры).
54.	Лёссы, лёссовидные суглинки.
55.	Техногенные грунты.
56.	Методы геологических изысканий. Опытно-полевые работы.
57.	Буровые работы и отбор проб.
58.	Геологическая колонка
59.	Физические характеристики грунтов.
60.	Наименование песчаных и глинистых грунтов, в том числе визуальное.
61.	Геологические процессы (оврагообразование).
62.	Геологические процессы эрозия поверхности.
63.	Геологические процессы. Карстовые и суффuzionные явления
64.	Геологические процессы. Линейная эрозия, водная эрозия поверхности.
65.	Особенности строительства в различных геологических условиях (плато, пойма, склоны).
66.	Виды фундаментов, встречающихся на практике.

## 9. Фонд оценочных средств для проведения промежуточной аттестации обучающихся по практике

### 9.1. Реализация компетенций

**1. Компетенция УК-2.** Способен определять круг задач в рамках поставленной цели и выбирать оптимальные способы их решения, исходя из действующих правовых норм, имеющихся ресурсов и ограничений

Наименование индикатора достижения компетенции	Используемые средства оценивания
УК-2.2 Представление поставленной задачи в виде конкретных заданий	дифференцированный зачет
УК-2.3 Определение потребности в ресурсах для решения задач профессиональной деятельности	дифференцированный зачет
УК-2.5 Выбор способа решения задачи профессиональной деятельности с учётом наличия ограничений и ресурсов	дифференцированный зачет
УК-2.6 Составление последовательности (алгоритма) решения задачи	дифференцированный зачет

**2. Компетенция УК-8.** способен создавать и поддерживать безопасные условия жизнедеятельности, в том числе при возникновении чрезвычайных ситуаций

Наименование индикатора достижения компетенции	Используемые средства оценивания
УК-8.1 Идентификация угроз (опасностей) природного и техногенного происхождения для жизнедеятельности человека	дифференцированный зачет
УК-8.2 Выбор методов защиты человека от угроз (опасностей) природного и техногенного характера	дифференцированный зачет

**4. Компетенция ОПК-3.** Способен принимать решения в профессиональной сфере, используя теоретические основы и нормативную базу строительства, строительной индустрии и жилищно-коммунального хозяйства

Наименование индикатора достижения компетенции	Используемые средства оценивания
ОПК-3.1 Описание основных сведений об объектах и процессах профессиональной деятельности посредством использования профессиональной терминологии	дифференцированный зачет
ОПК-3.2 Выбор метода или методики решения задачи профессиональной деятельности	дифференцированный зачет
ОПК-3.3 Оценка инженерно-геологических условий строительства, выбор мероприятий, направленных на предупреждение опасных инженерно-геологическими процессами (явлений), а также защиту от их последствий	дифференцированный зачет

**4. Компетенция ОПК-5.** Способен участвовать в инженерных изысканиях и осуществлять техническое руководство проектно-изыскательскими работами в строительной отрасли

Наименование индикатора достижения компетенции	Используемые средства оценивания
ОПК-5.1 Определение состава работ по инженерным изысканиям в соответствии с поставленной задачей	дифференцированный зачет
ОПК-5.2 Выбор нормативной документации, регламентирующей проведение и организацию изысканий в строительстве	дифференцированный зачет
ОПК-5.3 Выбор способа выполнения инженерно-геодезических изысканий для строительства	дифференцированный зачет
ОПК-5.4 Выбор способа выполнения инженерно-геологических изысканий для строительства	дифференцированный зачет

ОПК-5.5 Выполнение базовых измерений при инженерно-геодезических изысканиях для строительства	дифференцированный зачет
ОПК-5.6 Выполнение основных операций инженерно-геологических изысканий для строительства	дифференцированный зачет
ОПК-5.7 Документирование результатов инженерных изысканий	дифференцированный зачет
ОПК-5.8 Выбор способа обработки результатов инженерных изысканий	дифференцированный зачет
ОПК-5.9 Выполнение требуемых расчетов для обработки результатов инженерных изысканий	дифференцированный зачет
ОПК-5.10 Оформление и представление результатов инженерных изысканий	дифференцированный зачет
ОПК-5.11 Контроль соблюдения охраны труда при выполнении работ по инженерным изысканиям	дифференцированный зачет

## 9.2. Типовые контрольные задания для промежуточной аттестации

### Перечень контрольных вопросов (типовых заданий) для дифференцированного зачета

№ п/п	Наименование раздела дисциплины	Содержание вопросов (типовых заданий)
<b>1. Геодезические изыскания</b>		
1	<b>Подготовительный этап</b>	Проведение общих собраний студентов, направляемых на учебную практику. Собрания проводятся для ознакомления студентов: с целями и задачами проектно-изыскательской практики; этапами ее проведения; требованиями, которые предъявляются к местам практики и студентам; с учебно-методическим и информационным обеспечением проектно-изыскательской практики.
2	<b>Экспериментальный этап</b>	<p>рекогносцировка местности(площадки проведения практических работ)</p> <p>Топографическая (тахеометрическая) съемка на теодолитно-нивелирном обосновании с элементами съемки ситуации способами теодолитной съемки:</p> <p>а) подготовка приборов к работе;</p> <p>б) создание планово-высотного обоснования;</p> <p>в) съемка ситуации и рельефа;</p> <p>г) вычислительная обработка и составление топографического плана.</p> <p>Нивелирование трассы:</p> <p>а) рекогносцировка, разбивка пикетажа и главных точек закруглений, вынос пикетов на кривую, съемка полосы вдоль трассы;</p> <p>б) нивелирование трассы;</p> <p>в) вычислительная обработка и составление профиля.</p> <p>Решение инженерно-технических задач, наиболее часто встречающихся при инженерно-геодезических изысканиях (определение расстояния до недоступной точки, определение высоты, крена сооружения и т.д.).</p> <p>Вертикальная планировка площадки.</p>
3	<b>Обработка и анализ полученной информации</b>	Камеральная обработка полученных измерений, анализ.
4	<b>Подготовка отчета по практике</b>	Пояснительная записка, оформление и сдача отчета по практике.



		Ознакомление с новейшими геодезическими приборами. Сдача приборов. Зачет.
<b>2. Геологические изыскания</b>		
1	<b>Подготовительный этап</b>	Проведение общих собраний студентов, направляемых на учебную практику. Собрания проводятся для ознакомления студентов: с целями и задачами учебной изыскательской практики; этапами ее проведения; требованиями, которые предъявляются к местам практики и студентам; с учебно-методическим и информационным обеспечением практики Особенности геологического строения района практики: история, развитие Гидрогеологические условия района. Геоморфология района практики Возраст и происхождение грунтов в зависимости от геоморфологии.
2	<b>Экспериментальный этап</b>	Наблюдения верховодки. Знание водоносных систем. Изучить современные геологические процессы. Характеристика грунтов на различных элементах рельефа. Отличия фильтрации и инфильтрация. Наименование песчаных и глинистых грунтов Дислокация: определение и практические примеры Физические характеристики грунтов (влажность, пористость, коэффициент пористости, график неоднородности для песка, верхний и нижний пределы пластичности, Si, фракции, гранулометрический состав). Метаморфические породы – образование, примеры. Гранит – состав. Как образовалась глина. Верхний слой мела – название Методы инженерно-геологических изысканий. Оборудование, приборы для опытно-полевых и лабораторных работ, применяемых при инженерно-геологических изысканиях. Полевые и лабораторные методы определения физико-механических характеристик грунтов. Методика полевых определений физико-механических и фильтрационных свойств грунтов. Способы бурения скважин и отбора образцов.
3	<b>Обработка и анализ полученной информации</b>	Определение коэффициента фильтрации в полевых условиях. Примеры выполнения подпорных стенок Визуальное определение влажности, наименования и консистенции грунта (для песчаных и глинистых грунтов). Лёсы, лёссовидные суглинки: практические примеры расположения, характеристика. Насыпные, намывные грунты: привести примеры с маршрутов практики. Комплекты оборудования для отбора проб. Ручное механическое бурение. Особенности строительства в различных геологических условиях (плато, пойма, склоны). Камеральная обработка полевых результатов;
4	<b>Подготовка отчета по практике</b>	Подробное описание разделов согласно содержанию. Корректное оформление разделов и подразделов, а так же схем таблиц, чертежей, графиков согласно указанным

		выше требованиям. Оформление библиографического списка согласно действующим ГОСТам. Оформление и составление отчета. Защита отчета
--	--	--

### 9.3. Описание критериев оценивания компетенций и шкалы оценивания

При промежуточной аттестации в форме дифференцированного зачета, используется следующая шкала оценивания: 2 – неудовлетворительно, 3 – удовлетворительно, 4 – хорошо, 5 – отлично.

Критериями оценивания достижений показателей являются:

Наименование показателя оценивания результата обучения по дисциплине	Критерий оценивания
<b>Знания</b>	Знание терминов и определений, понятий
	Знание основных закономерностей и соотношений, принципов
	Объем освоенного материала, усвоение всех дидактических единиц (разделов)
	Полнота ответов
	Правильность ответов
	Чёткость изложения и интерпретации знаний
<b>Умения</b>	Определять состав работ по инженерным изысканиям в соответствии с заданием
	Осуществлять выбор нормативных документов, регламентирующих проведение и организацию изысканий в строительстве
	Определять потребности в ресурсах и устанавливать сроки проведения проектно-изыскательских работ
	Оформлять и представлять результаты инженерных изысканий
	Контролировать соблюдение охраны труда при выполнении работ по инженерным изысканиям
<b>Навыки</b>	Навыки по определению состава работ по инженерным изысканиям в соответствии с заданием
	Навыки по осуществлению выбора нормативных документов, регламентирующих проведение и организацию изысканий в строительстве
	Навыки определения потребности в ресурсах и установлению сроков проведения проектно-изыскательских работ
	Навыки по оформлению и представлению результатов инженерных изысканий
	Навыки контроля и соблюдения охраны труда при выполнении работ по инженерным изысканиям

Оценка преподавателем выставляется интегрально с учётом всех показателей и критериев оценивания.

Оценка сформированности компетенций по показателю знания

Критерий	Уровень освоения и оценка			
	2	3	4	5
Оценивание содержания и оформления отчета по практике	Материалы по практике не оформлены в соответствии с требованиями. Описание и анализ	Низкий уровень владения профессиональным стилем речи в изложении материала. Низкий	Грамотно использует профессиональную терминологию при оформлении отчетной	Отчет по практике выполнен в полном объеме и в соответствии с требованиями. Результативность

	видов профессиональной деятельности, выполненных заданий отсутствует или носит фрагментарный характер; нарушены сроки сдачи отчета	уровень оформления документации по практике; низкий уровень владения методической терминологией. Не умеет доказательно представить материал. Отчет носит описательный характер, без элементов анализа. Низкое качество выполнения заданий, направленных на формирование компетенций; нарушены сроки сдачи отчета	документации по практике. Четко и полно излагает материал, но не всегда последовательно. Описывает и анализирует выполненные задания, но не всегда четко соотносит выполнение профессиональной деятельности с формированием определенной компетенции; не нарушены сроки сдачи отчета	практики представлена в количественной и качественной обработке. Материал изложен грамотно, доказательно. Свободно используются понятия, термины, формулировки. Студент соотносит выполненные задания с формированием компетенций; не нарушены сроки сдачи отчета
Оценивание выполнения программы практики	Студент: - владеет фрагментарными знаниями и не умеет применить их на практике, не способен самостоятельно продемонстрировать наличие знаний при решении заданий; - не выполнил программу практики в полном объеме	Студент: - выполнил программу практики, однако часть заданий вызвала затруднения; - не проявил глубоких знаний теории и умения применять ее на практике, допускал ошибки в планировании и решении задач; - в процессе работы не проявил достаточной самостоятельности, инициативы и заинтересованности	Низкий уровень владения профессиональными стилями речи в изложении материала. Низкий уровень оформления документации по практике; низкий уровень владения методической терминологией. Не умеет доказательно представить материал. Отчет носит описательный характер, без элементов анализа.	Студент: - своевременно, качественно выполнил весь объем работы, требуемый программой практики; - показал глубокую теоретическую подготовку; - умело применил полученные знания во время прохождения практики; ответственно и с интересом относился к своей работе

### Оценка сформированности компетенций по показателю умения.

Критерий	Уровень освоения и оценка			
	2	3	4	5
Оценивание содержания и оформления отчета по практике	Материалы по практике оформлены в соответствии с требованиями. Описание и анализ видов профессиональной	Низкий уровень владения профессиональным стилем речи в изложении материала. Низкий уровень оформления документации	Грамотно использует профессиональную терминологию при оформлении отчетной документации по практике. Четко и	Отчет по практике выполнен в полном объеме и в соответствии с требованиями. Результативность практики представлена в

	деятельности, выполненных заданий отсутствует или носит фрагментарный характер; нарушены сроки сдачи отчета	по практике; низкий уровень владения методической терминологией. Не умеет доказательно представить материал. Отчет носит описательный характер, без элементов анализа. Низкое качество выполнения заданий, направленных на формирование компетенций; нарушены сроки сдачи отчета	полно излагает материал, но не всегда последовательно. Описывает и анализирует выполненные задания, но не всегда четко соотносит выполнение профессиональной деятельности с формированием определенной компетенции; не нарушены сроки сдачи отчета	количественной и качественной обработке. Материал изложен грамотно, доказательно. Свободно используются понятия, термины, формулировки. Студент соотносит выполненные задания с формированием компетенций; не нарушены сроки сдачи отчета
Оценивание выполнения программы практики	Студент: - владеет фрагментарными знаниями и не умеет применить их на практике, не способен самостоятельно продемонстрировать наличие знаний при решении заданий; - не выполнил Программу практики в полном объеме	Студент: - выполнил программу практики, однако часть заданий вызвала затруднения; - не проявил глубоких знаний теории и умения применять ее на практике, допускал ошибки в планировании и решении задач; - в процессе работы не проявил достаточной самостоятельности, инициативы и заинтересованности	Низкий уровень владения профессиональным стилем речи в изложении материала. Низкий уровень оформления документации по практике; низкий уровень владения методической терминологией. Не умеет доказательно представить материал. Отчет носит описательный характер, без элементов анализа. Низкое качество выполнения заданий, направленных на формирование компетенций; нарушены сроки сдачи отчета	Студент: - своевременно, качественно выполнил весь объем работы, требуемый программой практики; - показал глубокую теоретическую подготовку; - умело применил полученные знания во время прохождения практики; ответственно и с интересом относился к своей работе

Оценка сформированности компетенций по показателю навыка.

Критерий	Уровень освоения и оценка			
	2	3	4	5
Оценивание	Материалы по	Низкий уровень	Грамотно	Отчет по

<p>содержания и оформления отчета по практике</p>	<p>практике не оформлены в соответствии с требованиями. Описание и анализ видов профессиональной деятельности, выполненных заданий отсутствует или носит фрагментарный характер; нарушены сроки сдачи отчета</p>	<p>владения профессиональным стилем речи в изложении материала. Низкий уровень оформления документации по практике; низкий уровень владения методической терминологией. Не умеет доказательно представить материал. Отчет носит описательный характер, без элементов анализа. Низкое качество выполнения заданий, направленных на формирование компетенций; нарушены сроки сдачи отчета</p>	<p>использует профессиональную терминологию при оформлении отчетной документации по практике. Четко и полно излагает материал, но не всегда последовательно. Описывает и анализирует выполненные задания, но не всегда четко соотносит выполнение профессиональной деятельности с формированием определенной компетенции; не нарушены сроки сдачи отчета</p>	<p>практике выполнен в полном объеме и в соответствии с требованиями. Результативность практики представлена в количественной и качественной обработке. Материал изложен грамотно, доказательно. Свободно используются понятия, термины, формулировки. Студент соотносит выполненные задания с формированием компетенций; не нарушены сроки сдачи отчета</p>
<p>Оценивание выполнения программы практики</p>	<p>Студент: - владеет фрагментарными знаниями и не умеет применить их на практике, не способен самостоятельно продемонстрировать наличие знаний при решении заданий; - не выполнил программу практики в полном объеме</p>	<p>Студент: - выполнил программу практики, однако часть заданий вызвала затруднения; - не проявил глубоких знаний теории и умения применять ее на практике, допускал ошибки в планировании и решении задач; - в процессе работы не проявил достаточной самостоятельности, инициативы и заинтересованности -</p>	<p>Низкий уровень владения профессиональным стилем речи в изложении материала. Низкий уровень оформления документации по практике; низкий уровень владения методической терминологией. Не умеет доказательно представить материал. Отчет носит описательный характер, без элементов анализа. Низкое качество выполнения заданий, направленных на формирование компетенций; нарушены сроки сдачи отчета</p>	<p>Студент: - своевременно, качественно выполнил весь объем работы, требуемый программой практики; - показал глубокую теоретическую подготовку; - умело применил полученные знания во время прохождения практики; ответственно и с интересом относился к своей работе</p>

## 10. МАТЕРИАЛЬНО-ТЕХНИЧЕСКОЕ И УЧЕБНО-МЕТОДИЧЕСКОЕ ОБЕСПЕЧЕНИЕ

### 10.1. Перечень учебной литературы, интернет ресурсов, профессиональных баз данных, информационно-справочных систем Перечень основной литературы

1. Сквозная программа практик: для студентов всех форм обучения / сост. А. С. Черныш, В.Ф. Карякин, Т.Г. Калачук, Е.А. Пендюрин, Н.В. Ширина, И.П. Былин, Н.М. Затолокина, Е.П. Даниленко, С.А. Васильев, С.А. Лисничук, Н.Н. Оноприенко. - Белгород: Изд-во БГТУ им. В. Г. Шухова, 2014. - 64 с.
2. Карякин В. Ф., Пири С. Д., Рошаль С. В. Инженерная геология = Engineering geology: учеб. пособие. - Белгород : Изд-во БГТУ им. В. Г. Шухова, 2014. - 52 с.
3. Добров Э. М. Инженерная геология: учеб. пособие для студентов вузов. - 2-е изд., стер. – М.: Академия, 2008. - 224 с.
4. Оноприенко Н. Н., Прохоров А. В., Кононова О. Ю. Изыскания в строительстве: программа и метод. указания к прохождению учебной практики для студентов всех форм обучения направлений 08.03.01, 07.03.04, 21.03.02, 08.05.01, 21.05.01, 23.05.06, 21.05.04. - Белгород: Изд-во БГТУ им. В. Г. Шухова, 2016, 42 с.
5. Оноприенко Н. Н., Черныш А. С. / Инженерные изыскания: учеб. пособие для студентов всех форм обучения направлений 08.03.01, 08.04.01, 08.05.01, 21.03.02, 21.05.01, 23.05.06 Белгород: Изд-во БГТУ им. В. Г. Шухова: 2016, 177 с.
4. Кузнецов О.Ф. Инженерные геолого-геодезические изыскания / О.Ф. Кузнецов, И.В. Куделина, Н.П. Галянина ; Министерство образования и науки Российской Федерации. - Оренбург: Оренбургский государственный университет, 2015. - 256 с. : ил., табл., граф., схемы - Библиогр. в кн. - ISBN 978-5-7410-1233-8 ; То же [Электронный ресурс]. - URL: [//biblioclub.ru/index.php?page=book&id=364833](http://biblioclub.ru/index.php?page=book&id=364833) (21.01.2017).
5. Оноприенко Н. Н., Черныш А. С. / Инженерные изыскания : учеб. пособие для студентов всех форм обучения направлений 08.03.01, 08.04.01, 08.05.01, 21.03.02, 21.05.01, 23.05.06 Белгород: Изд-во БГТУ им. В. Г. Шухова: 2016, 177 с. — Режим доступа: <https://elib.bstu.ru/Reader/Book/2016122612165881200000652229>
6. Оноприенко Н. Н., Прохоров А. В., Кононова О. Ю. Изыскания в строительстве: программа и метод. указания к прохождению учебной практики для студентов всех форм обучения направлений 08.03.01, 07.03.04, 21.03.02, 08.05.01, 21.05.01, 23.05.06, 21.05.04. - Белгород: Изд-во БГТУ им. В. Г. Шухова, 2016, 42 с. — Режим доступа: <https://elib.bstu.ru/Reader/Book/2016122314301252400000652071>

#### Перечень дополнительной литературы

1. Бондарев В. П. Геология. Лабораторный практикум. Полевая геологическая практика: учеб. пособие. – М.: Форум, 2002.
2. Ананьев В. П., Потапов А. Д. Инженерная геология: учебник. - 3-е изд.,

перераб. и доп. – М.: Высш. шк., 2005. - 574 с.

3. Карякин В. Ф., Пири С. Д., Оноприенко Н. Н. Геология : программа и метод. указания к прохождению учебной геологической практики. - Белгород: Изд-во БГТУ им. В. Г. Шухова, 2013, 24 с. — Режим доступа:

<https://elib.bstu.ru/Reader/Book/2014040921104758592900003886>

4. Черныш А. С., Калачук Т. Г., Карякин В. Ф., Лисничук С. А. и др. Сквозная программа практик: метод. указания для студентов всех форм обучения. - Белгород: Изд-во БГТУ им. В. Г. Шухова, 2014, 66 с. — Режим доступа:

<https://elib.bstu.ru/Reader/Book/2014082912230763300000651269>

5. СП 47.13330.2012 Инженерные изыскания для строительства. Основные положения. Актуализированная редакция СНиП 11-02-96.

6. СП 126.13330.2012 Геодезические работы в строительстве. Актуализированная редакция СНиП 3.01.03-84.

7. ГОСТ 25100-2011. Грунты. Классификация.

8. СП 22.13330.2011. Основания зданий и сооружений. Актуализированная редакция СНиП 2.02.01-83\*.

### **Перечень интернет ресурсов**

Интернет-ресурсы. Elibrary.ru. Научная электронная библиотека.

### **10.2. Материально-техническая база**

Кабинеты инженерной геодезии: теодолиты типа: Т30, 2Т30, 2Т30П, 2Т5К, Dalta 010В, Theo 010, нивелиры: НВ-1,Н-3,Н-10, рулетки фибергласовые 50 м, ленты землемерные, светодальномер МСД-1М, мензурный комплект (КА-2), лазерная приставка к нивелиру, рейки нивелирные 3м, компас, линейки Дробышева, линейки масштабные, транспортир геодезический, экер двузеркальный, эклиметр, планиметр, нивелиры Н-5, электронные тахеометры NIKON DTM 355, электронные тахеометры NIKON DTM 551, комплект дополнительного оборудования для электронных тахеометров (штативы, призмы, телескопические вешки и т.п.), рейки нивелирные телескопические 5м, рулетки лазерные, планшетный крупноформатный сканер, лицензионные программы CREDO, WINGIS, ASHTECH, программное обеспечение WINDOWS XP, MS OFFICE, электронный тахеометр SET 630R, электронные теодолиты VEGA TEO-5, электронный Теодолит CST BERGER DGT10, электронный тахеометр Trimble T5635, оптические теодолиты 4Т15П, нивелиры VEGA L24, нивелир EFT AL-20 геодезическая спутниковая GPS - система Stratus L-1 (комплект из двух приемников), геодезическая спутниковая GPS – система EFTM1 GNSS (комплект из двух приемников), контроллер CARLSON MINI.

Лаборатория механики грунтов, оснований и фундаментов: прибор сдвиговой, весы точные, прибор компрессионный, шкаф для термических работ, сушильный шкаф, вибростол, индикатор ИЧ-4, прибор КФ-ООН, лабораторный стол, прибор КОН-1, прибор ПР 2, АСИС ООО «Геотек», полигон для проведения практики, лабораторные весы ВЛР-200, весы торсионные ВТ, весы аптечные ВА-4, шкаф сушильный СНОЛ-2,5/2 м, станок чертёжный, буровой инструмент ручной, пробоотборник и режущие кольца, полевая лаборатория, прибор для определения пористости грунта, прибор набухания грунтов, прибор для размокания грунтов, ультразвуковой прибор, прибор для определения коэффициента фильтрации, балансирный конус.

### **10.3. Перечень программного обеспечения**

Лицензионное программное обеспечение: MS OFFICE (лицензия: 31401445414 от 25.09.2014); CREDO (лицензия: договор от 22.01.07).